



# Sistematización sobre Proceso de Incidencia Para la defensa y Protección de los RRNN impulsados desde la Sociedad Civil en Honduras



Pamela Tatiana Santos Cáceres  
CONSULTORÍAS RAINOUARD-SANTOS  
Desarrollo Humano - Género y Masculinidades

# **PARTICIPANTES DEL ESTUDIO**

**Lic. José Ramón Ávila**  
Director Ejecutivo  
ASONOG

**Jorge Ponce**  
Facilitador MNIGR- Región del Aguán  
ASONOG

**Carlos Guzmán**  
Facilitador MNIGR-Región Occidente  
ASONOG

**Wilson Galo**  
Facilitador MNRIGR-Región Sur  
ASONOG

**Purificación Hernández**  
Facilitador Técnico Nacional MNIGR  
ASONOG


MNIGR- DE CORTES- Mayra Bermúdez Coordinadora Nacional  
MNIGR-REGIÓN DE AGUAN- Coordinadora Regional-Gloria Posadas  
MNIGR- DE YORO-Coordinador Regional-Santos Palma-  
MNIGR-REGIÓN SUR-  
MNIGR- DE OLANCHO- Coordinadora Regional -Betty Munguía-  
MNIGR-REGIÓN DE OCCIDENTE-  
MNIGR- EL PARAÍSO- Coordinadora Regional -Xiomara Gaitán

**Pamela Tatiana Santos Cáceres**  
CONSULTORÍAS RAINOUARD-SANTOS  
Desarrollo Humano - Género y Masculinidades

## Contenido

### Presentación

- I. Caracterización histórica de la situación de riesgo en Honduras: Factores de vulnerabilidad
- II. Mesas Regionales de Gestión de Riesgo: El modelo piloto
  - a. Enfoques temáticos de defensa ante la protección de los recursos naturales
  - b. Línea de tiempo
  - c. Acciones de incidencia nacional
  - d. Amenazas contra la vida de los-as representantes de las mesas regionales de gestión de riesgo
- VI. Fortalezas y limitaciones de la mesa nacional
- VII. El Enfoque de Género ante el trabajo de la MNIGR
- VIII. Facilitación de ASONOG en el proceso
- IX. Sugerencias



## Presentación

La experiencia de las mesas territoriales y la Mesa Nacional De Incidencia para la Gestión De Riesgo tiene sus orígenes justamente después del huracán Mitch, institucionalmente nos dimos cuenta que el país y nuestras organizaciones estábamos con grandes deficiencias en las capacidades de prevención y de respuesta ante los embates climatológicos. En esa oportunidad y por iniciativa de algunas organizaciones de la región occidental, comenzamos a reunirnos para discutir y analizar el tema de respuesta de la emergencia -quizás aún no de prevención- pero además, de la respuesta humanitaria. En ese sentido y a partir de esas reuniones surgió la necesidad de desarrollar un abordaje más integral y dinámico en el enfoque de la gestión de riesgo.



Iniciamos de cinco a seis organizaciones planteándonos la posibilidad de desarrollar un plan de intervención a nivel de las comunidades pero también el comenzar a trabajar en un plan estratégico que dimensionara el fortalecimiento de capacidades organizativas de los territorios, fortaleciera los conocimientos de gestión de riesgos y por último, el establecimiento de alianzas estratégicas tanto a nivel regional como nacional. Bajo esa planificación surge lo que fue la "primera mesa para la gestión de riesgo" y era una mesa donde nos encontrábamos diferentes organizaciones de la región que trabajamos en este tema post huracán Mitch en la etapa de reconstrucción.

Aquí surge la inquietud, por lo que acontecía en aquellos momentos no solamente en el occidente sino también lo que pasaba a nivel del territorio central y región norte, porque antes del huracán Mitch la zona central como la de Tegucigalpa o la zona sur no eran regiones golpeadas fuertemente por estos fenómenos; pues estos se veían con mayor impacto en la zona del litoral atlántico o la zona norte del país. A partir de este contexto se conformó la primera mesa siendo esta una estructura con amplia iniciativa de trabajo por las alianzas con organizaciones que tenían presencia a nivel nacional, con el objetivo de conformar gradualmente expresiones organizadas en otras regiones.

La estrategia de conformación fue básicamente el aprovechamiento de otros espacios que compartíamos con organizaciones que ejecutan proyectos con contrapartes amigas, y espacios de convergencia que teníamos ya establecidos. En el caso de la región occidental la estrategia fue aglutinar todas esas organizaciones que son miembros de la red ASONOG que obviamente su mayor presencia está en el occidente del país como OCDIH, AESMO, ODECO, CASM, Visión Mundial entre varias; y los mismos gobiernos locales, para vincular las acciones que se estaban desarrollando con programas de participación ciudadana, orientarlas a focalizar el tema de gestión de riesgo, situándolo en el centro de las discusiones y los procesos de desarrollo desde sus prácticas colectivas. La experiencia en la región del occidente motivó para que en alianza con CASM nos encontráramos en el Valle de Sula donde estábamos desarrollando un proyecto específicamente el tema de gestión de riesgo con el fin de implementar esta estrategia de mesas en esta región y así sucesivamente trasladamos el modelo estratégico al Valle del Aguán donde comenzábamos a implementar un proyecto con "Ayuda en Acción"<sup>1</sup>.

Todas esas dinámicas de encuentros con organizaciones en el desarrollo de proyectos, permitieron extendernos con este modelo teniendo como base la experiencia exitosa que se

<sup>1</sup> Organización Española De Cooperación Internacional.

había presentado en la región del occidente del país. Las dinámicas de acercamientos a las organizaciones del occidente, por las iniciativas conjuntas que teníamos en los territorios, nos permitió ir profundizando en el conocimiento del tema y posteriormente se dieron estas iniciativas en el Valle de Sula, en la región del Aguán, y luego el modelo exitoso del occidente se trasladó a la región del sur donde estaban organizaciones como Visión Mundial, Caritas, Ayuda en Acción; que estaban interesadas en impulsar el enfoque y promover el tema de gestión de riesgo.

Todo ese proceso de fortalecimiento de capacidades, de discusión, de análisis de la gestión para el riesgo fue considerándose como un elemento estratégico y como un tema que no puede estar alejado de los procesos de desarrollo promoviendo la identificación de directrices de algunas organizaciones y/o comunidades que habían desarrollado ciertas capacidades que de momento no estaban en la agenda de la mesa, para integrarlos a la estructura de Mesas Regionales para la Gestión de Riesgo.

Por otro lado, en la región del occidente, la del Aguán y parte del departamento de Olancho ven que el tema de las concesiones mineras están causando un gran riesgo a las comunidades porque la dicha explotación contamina gran parte de la poblaciones de Olancho en el oriente, Copán, Lempira e incluso de Santa Bárbara en el occidente; entonces empiezan a plantear un trabajo en tema de rechazo a la minería a cielo abierto y así sucesivamente en cada uno de los territorios se estaban identificando los temas de interés con los cuales ellos y ellas podrían establecer una agenda en el marco de las mesas territoriales sin dejar a un lado el enfoque de respuesta o gestión para el riesgo el cual debe ser de primer interés en cada una de las mesas regionales.

La Mesa Nacional de Incidencia en Gestión de Riesgo tiene importantes logros, en primer lugar la incidencia hecha en la ley del sistema nacional de gestión de riesgo llamada ley del SINAGER, que es ya una política nacional y surge como iniciativa de las mesas a través de COPECO. La mesa de occidente hizo un planteamiento a nivel central y eso nos permitió ser parte del grupo directivo de esta ley en el congreso nacional, por la facilitación dada al proceso. Con la Mesa Nacional de Gestión para el Riesgo hemos avanzado significativamente a nivel nacional posicionándola como un referente en el tema; siempre hay un buen número de las personas de la población en general -no siempre organizada- que desconoce la gestión para el riesgo, las estructuras de mesas territoriales, sus logros y prioridades, y esa es precisamente la apuesta que estamos haciendo a nivel centroamericano llegar a esta población para contar con ella.

Creo que las Mesas De Gestión para el Riesgo no son espacios aislados, en términos de incidencia hemos logrado también hacer un vínculo con La Concertación Centroamericana lo que nos ha permitido estar en otros espacios de la región centroamericana y desde estos a otros espacios latinoamericanos e internacionales por ejemplo la Red Global De Las Organizaciones.

En un futuro cercano mi aspiración es ver la Mesa Nacional de Incidencia para la Gestión de Riesgo como un espacio fortalecido, referente en temas de incidencia ,gestión de riesgo, cambio climático; que se vincule con otras dimensiones nacionales e internacionales, que promueva políticas públicas, que desarrolle gestión del conocimiento en el tema y que fortalezca las capacidades en los ámbitos comunitarios en sus territorios... así la veo a futuro una vez que mantenga su agenda, su dinámica estructural y que continúe pues fortaleciendo sus capacidades en todos los niveles.

**José Ramón Ávila**  
**Director Ejecutivo- ASONOG**

## I. Caracterización histórica de la situación de riesgo en Honduras: Huracán Mitch 1,998.

La susceptibilidad de los sistemas naturales, económicos, políticos y sociales en Honduras es muy marcada y refleja altos niveles de riesgo que afectan gravemente el entorno medioambiental y por ende la calidad de vida de las personas. Esta vulnerabilidad en nuestro país no solo está identificada por los fenómenos naturales que nos afectan anualmente (con pérdidas de vidas humanas, de tierras y potencial de desarrollo tras deslizamientos, inundaciones, sequías y otras crisis naturales y socioeconómicas, etc.) sino también por las graves consecuencias en el sistema de protección, de consumo y distribución de la riqueza que generan los recursos naturales renovables y no renovables del país.

Ante este escenario y a partir de la década de los '90 – a nivel mundial- se comienza a entender la importancia de trabajar la gestión para el riesgo, para la prevención y/o reducción de desastres naturales o de aquellos daños producto de la intervención del ser humano. En Honduras en particular, este despertar de conciencia e interés por prevenir y actuar oportunamente ante el riesgo de desastres naturales se dio después del paso del Huracán Mitch<sup>2</sup> que según los datos oficiales provocó 6,600 muertos, 8,052 desaparecidos-as, 1,400,00 damnificados-as, 1,000 personas gravemente heridas, 220,000 casas destruidas y afectadas y comunidades desaparecidas en el corredor norte, sur, centro, oriente y occidente del país; además de las zonas desbastadas<sup>3</sup> en la región del bajo Aguán, Valle de Sula, Islas de la Bahía, Golfo de Fonseca y la Mosquitia.



Las actividades humanas y el asentamiento no urbanístico en el espacio físico, junto con el acelerado crecimiento demográfico, como efecto intensificador de riesgo, es otro factor que ha incrementado la vulnerabilidad ante los fenómenos naturales de este tipo que se convierten en grandes catástrofes. Por lo tanto, se han desarrollado condiciones de alta vulnerabilidad con respecto a las características geofísicas y de relieve de la región hondureña, en torno a la disipación del fenómeno de gran intensidad, de manera muy particular alrededor de los cinturones más densamente poblados, regiones costeras, valles, poblaciones viviendo en bordos de ríos, etc. Aumentando este escenario de completa

<sup>2</sup> Debido a su lento movimiento entre el 29 de octubre y el 3 de noviembre, Mitch dejó cantidades históricas de precipitaciones en Honduras y Nicaragua, con informes no oficiales de hasta 1900 mm. Las muertes ocasionadas por las catastróficas inundaciones lo hicieron el segundo huracán más mortífero del Atlántico, cerca de 11,000 personas murieron y alrededor de 8,000 permanecían desaparecidas a finales de 1998. Decenas de millares de casas fueron dañadas o destruidas, a causa de los deslaves e inundaciones. No hay datos precisos sobre las pérdidas materiales, pero se calculan un poco más de 5 mil millones de dólares en daños. La mayoría de estos daños ocurrieron en Honduras y Nicaragua, pero es preciso mencionar que también Guatemala y El Salvador sufrieron daños considerables. COPECO.

<sup>3</sup> Principales ciudades afectadas: El Progreso, Guanaja, Tegucigalpa, La Lima, Tela, Choluteca, Roatán, Sabá, Santa Rita, Tocoa, La Ceiba, Comayagua, Santa Bárbara, San Pedro Sula, Trujillo, Pespire COPECO

vulnerabilidad, está el daño causado por las empresas mineras instaladas en distintas regiones del país.


El impacto ambiental que causa la explotación minera es profundo en todos los casos experimentados. Las transformaciones que provocan contra el medio ambiente afectan y causan daños en el recurso hídrico, geológico, biológico, atmosférico y socio-económico. Ciertas de estas consecuencias son prevenibles, pero otras irremediablemente no pueden evitarse. Dadas estas situaciones en el año 2,000 se creó el Foro Centroamericano para la Gestión de Riesgo, el cual nace con el propósito de incidir ante las instituciones gubernamentales en los aspectos jurídico- institucional sobre los mecanismos de reducción y prevención del riesgo en los países Centroamericanos que la conforman; con el acompañamiento del Centro de Coordinación para la Prevención de Desastres Naturales en América Central<sup>4</sup>.

Es desde este espacio que nace la estrategia de conformación de Mesas Nacionales de Guatemala, El Salvador, Honduras y Nicaragua con el objetivo de trabajar gestión para el riesgo en la región a través de la creación de estrategias de incidencia política que logren institucionalizar el enfoque favoreciendo procesos enfocados a la reducción de la vulnerabilidad según las particularidades territoriales, socioeconómicas y políticas de cada país.

*Desde el 1,998 se visualizó la necesidad de crear espacios representativos de las regiones con la finalidad de crear mayor injerencia en el tema y que lograran posicionarse de él, entonces surgieron las mesas regionales.... Las mesas regionales nacen después del impacto del huracán Mitch el 1,998, el país no estaba preparado para el embate del huracán. A partir de aquí surgió toda una movilización de la cooperación internacional la cual estipuló que era necesario trabajar entorno de la rehabilitación y la prevención con el enfoque de la gestión de riesgo. Estas iniciativas se han canalizado a través del programa de gestión de riesgo de ASONOG (el PGR).*

**Allan Mejía-Coordinador Del Proyecto  
Participación Y Organización De La Ciudadanía-ASONOG- PPM**

<sup>4</sup> CEPREDENAC



© COPECO, La Tribuna, RTV.

La iniciativa de las mesas<sup>5</sup> nace a raíz de la experiencia del huracán Mitch donde se comenzaron hacer reuniones con sociedad civil, reuniones con gobiernos locales, con ONG con la cooperación internacional. De estas reuniones se realizó una primera mesa de diálogo el 2,001 con la participación de 5 mancomunidades donde se formó una mesa de educación, una de gestión de riesgo, entre otras. Aquí comienza a formarse la iniciativa en una mesa integral y así es como nace la mesa de occidente, para el 2,004 ya se cuenta con 4 mesas, para el 2,005 nacen las mesas del Paraíso y la de Olancho, casi simultáneamente se forman también la séptima mesa de Choluteca y de Valle....

**Carlos Guzmán**  
Oficial De Campo De La Mesa Regional De Occidente  
Facilitador De La Mesa De Occidente- ASONOG

"A nivel Centroamericano quien compone la mesa Centroamericana de gestión de riesgo<sup>6</sup> son las mesas nacionales de cada país<sup>7</sup>. Somos miembros del PFC<sup>8</sup> (Programa de Fortalecimiento de Capacidades de la Región Centroamericana como una rama de La CONCERTACIÓN), tenemos alianzas con CEPREDENAC, OXFAM, AYUDA EN ACCIÓN, La Cooperación Española, etc...."

**Gloria Posadas- Coordinadora**  
Mesa Regional De Incidencia para La Región Del Aguan



MNIGR

..." la primer prioridad de las mesas de gestión de riesgo cuando se conformaron, era establecer un mecanismo de alerta temprana y respuesta; esa era la intención fundamental, un sistema de alerta temprana que permitiera a las comunidades identificar las características de un fenómeno que iba a ser recurrente en los siguientes años y que como las comunidades fortalecieran esas capacidades para prever y para dar una respuesta desde la comunidad inmediatamente que se dieran los desastres"...

..."a medida que vamos analizando el tema nos damos cuenta que la gestión de riesgo tiene que tener un abordaje grande en todas las dinámicas de los territorios con el tema de seguridad y soberanía alimentaria, con la gestión del recurso agua, con desarrollo u ordenamiento territorial, con tema de las concesiones es un enfoque amplio en todo el sentido de la palabra, porque en las comunidades identifican que tienen problemas particulares en cada una de las regiones".

**José Ramón Ávila**  
Director Ejecutivo de ASONOG

<sup>5</sup> Misión de la MNIGR: "Somos una instancia de coordinación y concertación entre diferentes actores de sociedad civil organizada, que de manera conjunta impulsamos acciones orientadas a incidir ante el gobierno central y otras instancias de toma de decisiones estratégicas para la definición de líneas y políticas de acción, para la reducción de la vulnerabilidad y riesgos a desastres con un enfoque de equidad y desarrollo sustentable"

<sup>6</sup> Las organizaciones centroamericanas han desarrollado esfuerzos importantes en los últimos diez años por incorporar la gestión de riesgo como enfoque de desarrollo, desarrollándose una estrategia de fomento del enfoque, promoviendo la creación de instancias regionales y nacionales de sociedad civil, surgiendo así las Mesas/Convergencia para la Gestión de Riesgos y los Foros y Redes ACT.

Como parte del proceso de profundización del enfoque de reducción a desastres y en seguimiento al Plan de Kyoto, Japón, surge el Consejo Gestor del Programa de Fortalecimiento de Capacidades para la Reducción de Riesgos a Desastres, apoyado financiera y técnicamente por ICCO-Kerkinactie.

<sup>7</sup> Mesa Nacional de Gestión de Riesgos de Nicaragua – MNIGR, Mesa Nacional de Incidencia en Gestión de Riesgos - Honduras – MNIGR, Mesa Permanente para la Gestión de Riesgos - El Salvador – MPGR, Convergencia Ciudadana para la Gestión de Riesgos - Guatemala – COCIGER.

<sup>8</sup> El Programa de Fortalecimiento de Capacidades para la Gestión de Riesgos –PFC-Gestión de Riesgos- tiene como propósito apoyar mediante recursos humanos la incorporación e institucionalización del enfoque de gestión de riesgos a las diferentes acciones del desarrollo. Buscando la complementariedad de acciones y el uso eficiente y eficaz de los recursos existentes con organizaciones aliadas en la temática.



## II. Mesas Regionales de Gestión de Riesgo: El modelo piloto

### El Origen

El origen de las Mesas fue con el propósito de intervenir con una dinámica organizacional dirigida a la población afectada y/o en riesgo para que se prepare ante los desastres naturales y no naturales. Este proceso necesitó que hubiera una organización territorial desde el enfoque de cuencas hidrográficas y en otras regiones a nivel de departamentos. Para que se conformara una mesa regional de incidencia para la gestión de riesgo, fue porque ya se había valorado las acciones propias de las zonas o regiones, sus intereses colectivos, las estrategias y enfoques de las organizaciones de base alrededor de la gestión de riesgo, prevención y respuesta a desastres en estos territorios.

Desde la década de los '90 se visualizó - a nivel de organizaciones centroamericanas - la necesidad de crear espacios representativos de las regiones de Honduras con la finalidad de crear mayor injerencia en el tema de gestión de riesgo y que lograran posicionarse de él. La dinámica de la Mesa Nacional se va formando con tres Mesas primero: la Mesa de Copán, la de Olancho y la del Aguán porque estos tres territorios habían mayor número de organizaciones que trabajaban el enfoque de gestión de riesgo y fueron lugares donde el impacto del huracán Mitch fue más devastador.

Así surgieron las mesas regionales a través de diagnósticos rápidos y convocatorias en los sectores más afectados por los fenómenos naturales y por las concesiones mineras: en la zona de occidente, en la vertiente atlántica, la zona del Valle de Sula, donde trabajan la mayoría de las organizaciones e instituciones de relevancia con el enfoque de gestión de riesgo y protección medio ambiental, la zona baja de la cuenca del Río Aguán, la zona central y la región sur de Honduras donde hay una tradición asentada de organizaciones comunales para la respuesta a desastres y de organizaciones no gubernamentales abordando con distintas líneas de acción el enfoque de vulnerabilidad territorial.

Estas regiones eran y son claramente zonas de alta vulnerabilidad a inundaciones, desastres naturales y de explotación minera. Es así como se conforma la MNIGR<sup>9</sup> como un espacio permanente de la sociedad civil organizada para hacer propuestas, auditoría social, evaluación, análisis y reflexión, concertación e incidencia para la creación y aplicación de políticas públicas, planes, programas, proyectos y acciones de impacto social vinculadas al desarrollo humano con enfoque de gestión del riesgo.

Las Mesas territoriales de Cortés, de Yoro, del bajo Aguán, del Paraíso, del Centro de Honduras, la Región Sur, del occidente y la Mesa de Olancho conforman la estructura denominada "Mesa Nacional de Incidencia y Gestión de riesgo (MNIGR) coordinada por una junta directiva representativa de todas las mesas en el país.

<sup>9</sup> Mesa Nacional de Incidencia para la Gestión del Riesgo.



### **MISIÓN de la MNIGR**

*"Somos una instancia que genera e impulsa políticas en Gestión de Riesgo mediante la incidencia, para contribuir a mejorar la calidad de vida de la población más vulnerable de Honduras".*

### **VISIÓN de la MNIGR**

*"Ser una instancia líder, sólidamente posicionada como interlocutor válido, con capacidad de generar procesos de incidencia promoviendo e impulsando cambios y políticas en gestión de riesgo".*

Es importante mencionar los elementos más recientes que han permitido la creación de las Mesas y el fortalecimiento de las mismas: el hecho de intercambiar experiencias con otros países como Cuba, El Salvador, Guatemala y Nicaragua, México y Sur América fortaleció conocimientos en gestión de riesgo a nivel nacional para replicarlos entre las organizaciones trabajando estratégicamente este enfoque; y segundo, la aparición de fenómenos naturales tales como Beta y Gamma (a finales del 2005), que generaron nuevamente grandes pérdidas tanto materiales como humanas y obligó a solicitar apoyos a la cooperación internacional, quien ha financiado propuestas de proyectos a organismos de sociedad civil y de gobierno.

En la Mesa Nacional hay una integración de 35 a 40 miembros; hay una representación de aproximadamente 27 ONG's, representantes de asociaciones civiles, productores agrícolas, mancomunidades, patronatos, juntas de agua, CODELES<sup>10</sup>, OMM<sup>11</sup>, municipalidades de localidades de más alto riesgo, COPECO, etc. Al respecto se desarrolló con COPECO<sup>12</sup> un mapeo donde se contabilizan 133 actores diferentes representantes de aproximadamente 45 organizaciones además del voluntariado de personas Individuales Integrados-as como miembros voluntarios tal y como lo dicta el reglamento interno de la Mesa Nacional, puesto que un voluntario-a es considerado-a un miembro adicional con los mismos derechos.<sup>13</sup>

<sup>10</sup> Comités de emergencia locales

<sup>11</sup> Oficina Municipal de la Mujer

<sup>12</sup> Comité Permanente De Contingencias

<sup>13</sup> Un voluntario es un miembro, gente que no tiene o representa algún trabajo pero se representa así mismo-a y con interés de apoyar las acciones de la mesa.



La Mesa Nacional de Incidencia de Gestión de Riesgo está compuesta al 2013 por la siguiente directiva:

	Nombre	Cargo / Comisión
La MNIGR está conformada de la siguiente manera:	Maira Bermúdez	Coordinadora Nacional
a) Asamblea Nacional	Napoleón Salgado	Sub Coordinador
b) Asambleas Regionales	Tania Triminio	Secretaria
c) Comité Coordinador Nacional	Xiomara Gaitán	Com. Auditoria Social
d) Comités Coordinadores Regionales	Gloria Posadas	Fortalecimiento institucional
e) Unidades Técnicas	Carlos Duarte Euraque	Salud y medio ambiente
f) Tribunal Nacional de Ética	Douglas Montalvo	Incidencia política
g) Tribunal Regional de Ética	Juana Herminia García	Gestión de riesgos
h) Comisiones de trabajo	Vicente Ortiz	Gestión de recursos
	Elizabeth Munguía	Suplente Relaciones Internacionales
	Patricia Méndez	Relaciones internacionales
	Wilson Galo	Representante ante la CRGR- ASONOG
	Medardo Varela	Coordinador Mesa Yoro

... "La fortaleza de las mesas nace a raíz de la unificación de las mesas centroamericanas... En una reunión en Guatemala decidimos que la única forma de trabajar bien era con la integración de los países entonces se organiza la directiva para Centroamérica lo que da lugar a la Concertación Regional De Gestión De Riesgo para unificar los esfuerzos y para darle vida a la mesa y se decide la contratación de un secretario para que mantenga activa las cuatro mesas existentes teniendo como responsabilidad que se desarrolle una óptima relación entre las cuatro mesas, tiene la responsabilidad de establecer enlaces de comunicación y de cooperación con otros países y la gestión de fondos con países de cooperación internacional"... El año 2,007 nace la idea de hacer una asamblea de todas las 8 mesas y formar "la mesa pre-tempori" de incidencia para la gestión del riesgo en Honduras" ya con la idea de formar una plena coordinación nacional conformada por dos miembros de cada mesa. De esta forma 14 personas formábamos la coordinación nacional en su inicio. En la primera elección democrática y transparente de la junta directiva, Danlí gana la coordinación nacional y Jorge Ponce<sup>14</sup> ganó la subordinación. Luego él me entregó la coordinación luego yo se la entregó a Don Napoleón después de dos periodos consecutivos en el cargo. Cada periodo es de 2 años".

**Carlos Guzmán**  
**Oficial De Campo De La Mesa Regional De Occidente**  
**Facilitador De La Mesa De Occidente- ASONOG**

... "Cuando yo entro ya existía la Mesa Nacional, primero fue la de occidente, luego la de Cortés y luego la de la región del Aguán que se dividió con la de Yoro... de la nacional que fue don Jorge Ponce<sup>15</sup> el primer coordinador y desde ese espacio empezaron a llegar a la región personas de ASONOG con la intención de formarnos y organizarnos en la regional para la gestión del riesgo"...y empezamos a organizarnos a través de los que nosotros llamamos la mesa sectorial, ahora por ejemplo Choluteca entra a la fase del trabajo con SEPLAN y las actividades que ellos tienen ya están dentro del plan de país que creo que es hasta el 2038 y esos son los espacios que nosotros queremos abrir en Cortes.... ellos ya están en Danlí también en el aguán faltan algunas mesas pero estamos haciendo la incidencia"....

**Maira Bermúdez- Coordinadora Nacional MNIGR**  
**Coordinadora Mesa Regional En Gestión De Incidencia De Cortés**

<sup>14</sup> Sr. Jorge Ponce de ASONOG en esta fecha del 2007 era el coordinador de la mesa regional de occidente, proyecto piloto que dio vida a las demás regionales y a lo que ahora se conoce como la Mesa Nacional de Incidencia por la Gestión del Riesgo en Honduras.

<sup>15</sup> Jorge Ponce Actual facilitador de ASONOG para la Mesa Regional de Incidencia Minería y Gestión de Riesgo del Aguán.

... "Después del huracán Mitch se activan muchas organizaciones y algunas iniciativas suceden con la necesidad de que la respuesta a eventos está más ligada a la prevención y estas acciones de prevención son hechas desde la población que tiene el "impacto". Entonces nos dimos cuenta.... Toda la gente se dio cuenta – hasta el gobierno central- que una de las prioridades era que la gente se organizara para trabajar y preparar prevención ya que si no se hacía este proceso en un siguiente evento la destrucción sería mayor"...

**Jorge Ponce**

**Facilitador Mesa Región Aguán- ASONOG**

... "Cuando llegaron las invitaciones a las corporaciones municipales del departamento de Yoro con la intención de formar la mesa de gestión de incidencia de este territorio allá por el 2006, nos reunimos en la mesa de Cortés a recibir la información de gestión de riesgo. Ahí estuvimos el 2006 y 2007 en la mesa de Cortés y como el departamento de Yoro tiene su problemática propia (tala, inundaciones, deslizamientos, monocultivos, etc.) entonces se decidió hacer la mesa del Aguán que fue dividida posteriormente por la mesa del Aguan y la mesa de Yoro"....

**Prof. Santos Palma- Coordinador**

**Mesa Regional De Incidencia De Yoro**

... "Cada mesa territorial tiene independencia de su territorio y de las acciones que se tomen, así está dicho en el reglamento; no puede haber injerencia de otras mesas para eso hay un comité coordinador nacional"..... "Los miembros representantes de la Mesa Nacional son como la parte política que toma acuerdos y decisiones pero quienes operativizan esto son las mesas regionales... si es cierto que falta capitalizar todas las grandes experiencias y acciones de las Mesas Regionales hasta la Mesa Nacional"...

**Wilson Galo- Facilitador ASONOG**

**Mesa De Incidencia Para La Gestión De Riesgo Región Sur**

**Representante De Honduras En La CONCERTACION Centroamericana**

... "ASONOG llega a la ciudad de Danlí en el Paraíso<sup>16</sup>, porque la idea inicial de era iniciar la Mesa del Centro del país según el Plan de Visión del País. Esta Mesa del Centro abarca Francisco Morazán, Comayagua, La Paz y El Paraíso. Es así como llegaron a Danlí al CODEM<sup>17</sup> y nos hicieron la propuesta de formar la mesa en esta región. Para organizar la mesa había que ir a una serie de capacitaciones. Comenzamos 17 personas y ahora somos 14 personas representando a diferentes organizaciones. ... Cuando se organizó la mesa nacional pasamos a formar parte de muchos espacios en especial el de La CONCERTACION REGIONAL por la cual se conseguían algunos fondos y podíamos desarrollar algunos proyectos... Estuvimos trabajando al principio con financiamiento de ICCO, cuando esta se retiró ya el PFC ya no tenía fondos para seguir trabajando, quedando únicamente La CONCERTACION y es la que sigue gestionando proyectos para los cuatro países que pertenecemos a esta iniciativa"....

**Xiomara Gaitán- Coordinadora Regional-**

**Mesa De Incidencia Para La Gestión De Riesgo Del Paraíso**

<sup>16</sup> El Municipio de Danlí se encuentra ubicado en el Departamento de El Paraíso, siendo el municipio más grande de este departamento, está localizado en la zona del corredor oriental y específicamente en la Sub Zona El Paraíso, al sureste de Honduras. El municipio posee una extensión territorial de 2,517.94 km<sup>2</sup> (según el Sistema Nacional de Información Territorial, SINIT). La cabecera municipal, la ciudad de Danlí, se localiza en el extremo occidental del municipio y se extiende en el valle de El Paraíso; se encuentra a una distancia de 92 kms de la Capital de la República y a 34 kms. de la frontera con la República de Nicaragua (puesto fronterizo de Las Manos).

<sup>17</sup> Comité de Emergencia Municipal



...."La mesa nacional fue creada como un espacio de incidencia ante los tomadores de decisiones. Las mesas regionales no teníamos un espacio donde conversar, donde traer nuestras ideas, donde madurar y concretar nuestras ideas en acciones y es por esto que creamos este espacio de la mesa nacional para compartir nuestras ideas entre regiones en el tema de incidencia política porque es un tema altamente vinculante" ....

**Gloria Posadas- Coordinadora Mesa Regional  
De Incidencia De La Región Del Aguán**

...."por ejemplo en la región del Aguán donde ya había trabajo hecho en lo de seguridad alimentaria y gestión de riesgo se conformó la mesa en el Valle De Sula que es una región que año con año es golpeada por los fenómenos naturales; y posteriormente se fue extendiendo este modelo a otras regiones del país... Así se llega a conformar la mesa de Cortés y se divide la mesa de Cortés en Valle de Sula- Puerto Cortés y Omoa, y una mesa que se integró en el departamento de Yoro que se extendía básicamente en todas esas regiones del Progreso y todas esas comunidades que, por la estructura las organizaciones que conformaban la mesa del Valle De Sula no llegaban hasta aquel territorio de Yoro; entonces se dividió en una mesa en el Valle De Sula y una mesa en la región de Yoro , por consiguiente la siguiente mesa que se creó después de la del Occidente fue la del Valle De Sula (mesa de Cortes) por el hecho de que cada año son golpeados por desastres climatológicos; luego fue la de Yoro por el interés en integrar la del Valle Del Aguán, a la par se estaban gestando otras iniciativas en Olancho y el sur"...

**José Ramón Ávila  
Director Ejecutivo de ASONOG**

## Comisiones de trabajo de la Mesa Nacional de Incidencia para la Gestión de Riesgo

La MNIGR ha establecido cinco comisiones de trabajo para estratégicamente cumplir con las acciones y procesos propuestos en su plan operativo nacional, estas comisiones son:

- Comisión de Educación
- Comisión de Incidencia Política
- Comisión de Fortalecimiento Institucional
- Comisión de Comunicaciones
- Comisión de Sostenibilidad

### Los temas son de acuerdo a la dinámica territorial:

- ❖ La Mesa de Yoro: Deforestación, Protección de Micro cuencas, los Desechos Sólidos y la Gestión de Riesgo en la Educación.
- ❖ La Mesa de Cortés: Auditoría Social, la reubicación de las esferas de Gas del Caribe
- ❖ La Mesa de Occidente: La Gestión de Riesgo en la Educación y en los Planes Municipales
- ❖ La Mesa Región del Sur: La Gestión de Riesgo en la Educación, la oposición a los concesiones mineras, Cambio Climático.
- ❖ La Mesa de Francisco Morazán o del Centro: La Gestión de Riesgo en la Currícula Educativa Nacional, la incidencia ante instancias de Gobierno Central, la coordinación entre instituciones del estado y alianzas con la cooperación internacional y ONG Nacional.
- ❖ Mesa del Paraíso: Auditoría Social, Estrategias de comunicación – gestión del conocimiento, institucionalización de la MNIGR Deforestación, cambio climático, recurso hídrico
- ❖ Mesa de Olancho: Deforestación, cambio climático, recurso hídrico, incidencia política contra la minería, declaratoria de municipios libres de minería.
- ❖ Mesa de Región del Aguán: Fortalecimiento Institucional, Gestión de Riesgo desde el sistema educativo nacional, incidencia política contra la minería declaratoria de municipios libres de minería

### TEMAS DE INCIDENCIA DE LA MESA NACIONAL

- ❖ Marco Legal Para La Gestión Del Riesgo Gestión De Riesgo En El Curricular Nacional (Cambio Climático)
- ❖ Gestión De Riesgo En El Plan De Desarrollo Nacional De Ordenamiento Territorial Por Cuencas
- ❖ Planes De Desarrollo Municipal Con Enfoque De Gestión De Riesgo Y Ordenamiento Territorial

Plan Operativo Anual 2012-2013 MNIGR

Comité	Actividad
<p><b>Salud Y Medio Ambiente</b></p> <p>Carlos Alexander Duarte Euraque (Coordinador) Miguel Martínez (CURVA) Edilberto Mejía (Salud) Douglas Montalvo (Mesa Cortés) Napoleón Salgado (Mesa Cortés)</p>	<ul style="list-style-type: none"> <li>Intercambio De Información Cambio Climático</li> <li>Seguimiento al Foro Centroamérica vulnerable unida por la vida del 26 al 28 de Septiembre del 2012</li> <li>Talleres sobre cambio climático a nivel regional, dirigidos a las autoridades Municipales, autoridades nuevo gobierno A realizarse en: Aguan, El Paraíso Cortés y Yoro *Choluteca lo va a realizar con fondos del Proyecto TROCAIRE</li> <li>Elaboración de tríptico sobre cambio climático, para ser distribuido a través de la MNIGR</li> <li>Foro "Centroamérica Vulnerable Unida Por La Vida" 5 - 6 de Septiembre</li> </ul>
<p><b>Gestión de recursos</b></p> <p>Vicente Ortiz (Coordinador) Jelsomina Munguía (coord. Olancho) Patricia Méndez Juana García</p>	<ul style="list-style-type: none"> <li>Gestión de fondos para realizar una movilización nacional en contra de la aprobación de la Ley de Minería</li> <li>Elaboración de presupuesto para el desarrollo, fundonamiento y actividades de la MNIGR 2013 - 2015</li> <li>Gestión de fondos tramite de Personería jurídica</li> </ul>
<p><b>Gestión del Riesgo</b></p> <p>Juana García Jaime Barahona Suyapa Rodríguez Wilson Galo (ASONOG-R.SUR) Alessi Ortiz (Dep. de Valle) Milgían Ordoñez</p>	<ul style="list-style-type: none"> <li>Reproducción de materiales (Ley SINAGER Versión popular) Manual Esfera etc.,)</li> <li>Socialización de la Ley del SINAGER a nivel nacional y territorial</li> <li>Elaboración de material de comunicación en gestión de riesgos, minería y cambio climático; Difusión de Spot radiales y televisivos, material impreso, documental</li> <li>Formación de facilitadores/as en gestión de riesgos y cambio climático</li> <li>Incorporación en espacios de alianzas a nivel nacional, Regional, Centroamericano.</li> <li>Armonización de kit de capacitación oficial de la MNIGR sobre GdR y CC</li> </ul>
<p><b>Relaciones Internacionales</b></p> <p>Patricia Méndez (Coordinadora) Elizabeth Munguía Tania Triminio (Secretaría de la MNIGR) Vicente Ortiz Carlos Guzmán (Facilitador Mesa Regional de Occidente)</p>	<ul style="list-style-type: none"> <li>Asistencia humanitaria:</li> <li>Escribir un artículo sobre el trabajo en materia de asistencia humanitaria y compartirlo entre algunas redes nacionales e internacionales</li> <li>Diseñar, en conjunto con comunicaciones, nuevos afiches y una campaña de movilización para posesionar la imagen de la mesa a nivel Regional e Internacional.</li> <li>Identificar algunas agencias de cooperación que orientan su trabajo en el tema de la Gestión de riesgos a nivel nacional y regional, para brindar esta información sobre posibles cooperantes a la comisión de Gestión de recursos</li> <li>Impulsar el estudio de la Red Global para sacar el informe de país de la Sociedad Civil y sobre la ejecución del Marco de Acción de Hyogo.</li> <li>Apoyar el desarrollo del Foro Reg. "Centroamérica vulnerable, unida por la vida"</li> <li>Participación en eventos regionales e internacionales que se presenten a lo largo de esta gestión (En consenso con la mesa, CRGR y otras)</li> </ul>
<p><b>Incidencia Política</b></p>	<ul style="list-style-type: none"> <li>Visitas al Gobierno central y locales, para hacer incidencia en la aplicación de la Ley del SINAGER</li> <li>Incidencia ante el Congreso Nacional, para que las propuestas de S. C. se tomen en cuenta en la Ley de Minería</li> <li>Capacitar a los gobiernos locales en el tema de Cambio Climático, con talleres enfocados en esta temática</li> <li>Elaboración de trípticos instructivos sobre la Ley del SINAGER y Minería</li> <li>Elaborar plan de incidencia política para la MNIGR</li> <li>Visita a COPECO para la solicitud de información de formación de oficiales de prevención</li> </ul>
<p><b>Auditoría social</b></p> <p>Xiomara Gaitán (Coordinadora) Elena Alvarado Aurora Gonzales</p>	<ul style="list-style-type: none"> <li>Reunión de trabajo ASONOG Tegucigalpa</li> <li>Gira de trabajo a cuatro mesas territoriales (Choluteca, Aguan, Occidente, Región proyecto PNUD Cortés, Santa Bárbara, Atlántida, Yoro)</li> <li>Presentar propuesta para la elaboración de la agenda nacional de acceso a la información</li> </ul>
<p><b>Fortalecimiento Institucional</b></p> <p>Gloria Posadas (Coord. MRIGR-RA) Jorge Ponce-ASONOG Aurora Gonzales</p>	<p>Talleres:</p> <ul style="list-style-type: none"> <li>Valores, Ética y transparencia, Resolución de conflictos</li> <li>Adquisición de cuadernos únicos para crear libros de actas del Comité coordinador y comisiones</li> <li>Organizar la MIGR de Comayagua y La Paz</li> </ul>

## Mesa De Occidente: Modelo Piloto

La Mesa Regional de Occidente nace como una plataforma de convergencia organizacional para el análisis, reflexión, formación e incidencia política que permita que las organizaciones locales, internacionales y población en general analicen y prioricen las medidas pertinentes que contribuirían a reducir la vulnerabilidad territorial e incrementar la capacidad adaptativa teniendo en consideración factores claves como: recursos para la implementación de estas medidas, territorialidad, culturalidad, y capacidad organizativa. El modelo de la Mesa de Occidente permitió incorporar procesos basados en criterios para la gestión de riesgo en las iniciativas de desarrollo local desde los espacios, público y privados de desarrollo en el que participan distintas instancias de sociedad civil, en conjunto con organizaciones gubernamentales relacionadas con este enfoque de prevención, protección y atención de segundo nivel.



Carlos Guzmán- ASONOG

En el Occidente de Honduras se creó un espacio de convergencia ciudadana llamado Espacio Regional de Occidente EROCC por sus siglas- ante la problemática de riesgo y vulnerabilidad de las comunidades y municipios de esta región. A través del acompañamiento de ASONOG<sup>18</sup> a esta instancia surge el planteamiento de conformar la Mesa de Occidente; puesto que ASONOG contaba con la capacidad metodológica, credibilidad y capacidad de gestión de recursos para organizar los tejidos de base social institucionalizados, entidades públicas, sociedad civil y redes de organizaciones trabajando distintos enfoques de desarrollo humano<sup>19</sup>.

La Mesa de Occidente comenzó a desarrollar reuniones con líderes y lideresas comunitarias contando con la participación de todas las ONG's de la región y de las autoridades municipales. De esta forma se conformó la primera mesa de incidencia para la gestión del riesgo en occidente como un proyecto piloto mismo que se convirtió en un modelo de iniciativa de ASONOG, con excelentes resultados en sus primeros años de implementación; convirtiéndose también en un referente a nivel de la región occidental y posteriormente a nivel nacional y centroamericano. La clave del éxito de la Mesa fue la importancia que tenía y aún tiene la participación de la comunidad y los gobiernos locales.

De esta manera las demás ONG de la región comenzaron a interesarse en el proyecto y su modelo metodológico, su formativa de trabajo y empoderamiento social. Fue así como nació la idea de conformar una segunda mesa en Cortés, en la zona norte del país y otra en Olancho.

<sup>18</sup> La Asociación de Organismos No Gubernamentales (ASONOG) surge en la década de los años 80's como una iniciativa para coordinar esfuerzos de un grupo de organizaciones trabajando con poblaciones refugiadas en las zonas fronterizas del Occidente del país, mediante el apoyo de procesos de incidencia en políticas de desarrollo con la participación de los pobladores pobres y tradicionalmente excluidos, mediante la generación de procesos participativos de organización, concertación, gestión.

<sup>19</sup> Históricamente el Gobierno de Honduras ha considerado como de alto riesgo la zona norte, sur y centro; estimando la región occidental como de menor vulnerabilidad ante los desastres. Sin embargo, las recientes emergencias sucedidas en la zona demuestran que también es necesario realizar trabajo de atención, mitigación y prevención de emergencias. Existen factores que están contribuyendo a que la zona sea aún más vulnerable, como son: la agricultura tradicional, la deforestación, la ubicación de viviendas en zonas de peligro y la falta de difusión del tema. LA MESA REGIONAL DE GESTIÓN DE RIESGO/SISTEMATIZACIÓN DE LA EXPERIENCIA DE GESTIÓN RIESGO CON LA MESA REGIONAL DE OCCIDENTE-ASONOG.

Los pasos que siguió ASONOG para la formación de la Mesa Regional de Occidente fueron: identificación de actores por municipios en la región, socialización de objetivos y avances en gestión de riesgo y minería; desarrollo de foros, asambleas informativas departamentales, con el fin de incidir sobre estas organizaciones e instituciones y sociedad civil para que integraran la Red de minería y la Mesa de gestión de riesgo con organizaciones con amplia representatividad en los municipios y/o departamentos; y demostrado interés en los enfoques temáticos propuestos.

A esta iniciativa modelo se incorporaron organizaciones estatales como COPECO, Secretaría de Gobernación y Justicia, Corporación Hondureña de Desarrollo Forestal (antigua COHDEFOR), Secretaría de Salud Región #5, Comité de Desarrollo Municipal CODEM de Santa Rosa de Copán, Corquín y Concepción, CODEM del departamento de Copán; y el de Lepaera en Lempira<sup>20</sup> entre otras.

Una vez avanzada la organización de la mesa surge la necesidad estructural de nombrar una junta directiva que guíe los procesos de incidencia a desarrollar. Esta experiencia provocó la conformación del modelo de las Mesas Regionales para generar y desarrollar estrategias de incidencia contra la minería, gestión de riesgo, formación en temas desarrollo social, derechos humanos y de humanas, cambio climático, prevención ante el ambiente de vulnerabilidad que vive el país.

Un objetivo primordial a nivel de la plataforma organizativa fue la construcción de una agenda conjunta organizacional para direccionar y ordenar las acciones, fortalecer los objetivos, asegurar resultados afirmativos e incidir ante los gobiernos locales e instancias departamentales en aquellos asuntos de políticas públicas de los municipios: protección de micro-cuencas, planes de desarrollo urbano, proyectos de mitigación, declaratoria de municipios libres de explotación minera, etc.<sup>21</sup> La misión de cada Mesa Regional, es incidir en sus respectivos contextos, planteando propuestas a nivel regional-nacional para generar cambios en políticas públicas<sup>22</sup>.

*...Es así que los que estamos como técnicos tenemos como objetivo identificar líderes y lideresas, fortalecer el voluntariado actual y promover la renovación de cuadros..... "La mayoría de los-as coordinadores-as que tenemos son voluntarios-as y ponen hasta de sus bolsillos dinero cuando es necesario pagar una cuña de radio, unas meriendas o transportes, aunque desde el proyecto de ASONOG los gastos más fuertes son cubiertos desde este espacio"....*

**Allan Mejía-Facilitador-ASONOG**

**Participación Y Organización De La Ciudadanía-PPM**

*..." ASONOG inicio las Mesas de Minería en el occidente por lo de las minas de San Andrés<sup>23</sup>, luego se expandió y se decidió hacerlo en otras regiones del país"...*

**Xiomara Gaitán –Coordinadora Mesa Regional En Incidencia Para La Gestión De Riesgo Del Paraíso**

<sup>20</sup> SISTEMATIZACIÓN DE LA MESA DE OCCIDENTE- ASONOG

<sup>21</sup> SISTEMATIZACIÓN MESA DE OCCIDENTE ASONOG 2007

<sup>22</sup> REGLAMENTO INTERNO DE LAS MESAS

<sup>23</sup> En San Andrés Minas, propiedad de Minerales de Occidente, (Banco Atlántida), ubicado en el Departamento de Copán, hasta mil toneladas de cianuro están consumidas al año. Una sola cucharadita de cianuro puede matar a una persona. Los desechos de cianuro y de metales pesados, (algunos como el plomo, cromo, cobre y cadmio son tan peligrosos como el cianuro, especialmente de largo plazo), están almacenados en cuatro piscinas al lado del Río Lara, un tributario al Río Higuito y Río Ulúa. Estas piscinas contienen más de 50 millones de galones de desechos y un accidente podría contaminar hasta el Departamento de Cortés. Las probables causas de un accidente son numerosas-un fallo de la represa deteniendo las piscinas, un fallo en el plástico cubriendo la cancha de rocío de cianuro, un accidente de transporte o un simple error de ser humano. **DESASTRES RECIENTES: CIANURO Y LA MINERÍA DE ORO** Elaborado por Miguel Marsh.

## Mesa de Cortes

La Mesa de Cortés surge a consecuencia de la experiencia modelo del occidente. Es la segunda Mesa conformada en el año 2,004. La estrategia de convocatoria para la conformación de la Mesa fue a través del llamado a organizaciones trabajando el enfoque de gestión de riesgo, respuesta humanitaria a desastres, como CODELES<sup>24</sup>, CODEM, organizaciones de base comunitaria en territorios vulnerables y ONG's con injerencia en la región del Valle de Sula, el Valle del Aguán y poblaciones periféricas.

En esta experiencia se unió OCDIH<sup>25</sup> para apoyar la conformación de la Mesa y quien sigue contribuyendo con sus recursos organizativos, económicos y experiencia temática en gestión de riesgo, desde la regional instalada en Potrerillos, Cortés.



La mayor parte del trabajo de esta Mesa es impulsada por CODELES/CODEM, unidades municipales del ambiente- UMA, COPECO, Alerta temprana de SPS que es estructura que trabaja el tema de riesgo, y Cruz Roja de Omoa quienes integran las que integran la Mesa.

Otro nivel de apoyo y colaboración que la Mesa recibe es de las redes de mujeres que están participando en ese espacio, grupos sectoriales de bomberos, Oficina Municipal de la Mujer de Potrerillos, sociedad civil, etc. Todas estas organizaciones y/o personas jurídicas colaboran voluntariamente con la Mesa de Cortés y hacen un trabajo de incidencia desde la institucionalidad de las organizaciones que representan o de su liderazgo local.

Esta Mesa no cuenta con un facilitador-a como es el caso de las Mesas del Occidente, Región Sur, la del Bajo Aguán y la del Paraíso; pero su fortaleza radica en la participación y colaboración de algunas organizaciones trabajando el enfoque de gestión de riesgo y protección ambiental, ya que a través de proyectos buscan a la Mesa como un referente para el fortalecimiento temático y ejecución de componentes de sus proyectos o acciones desde un enfoque temático vinculante hacia pobladores-as viviendo en zonas de alto riesgo medioambiental o habitando zonas concesionadas para la minería.

La mesa regional de Cortés desarrolla un plan operativo anual en el marco de la visión de país y el POA-MNIGR, desarrollando acciones de seguimiento y promoción. Esta Mesa se reúne cada tres meses con la junta directiva y coordinadores-as de sus comités para dar seguimiento a los procesos emprendidos.

.... "No hemos encontrado tantas organizaciones en contra de nuestro enfoque de incidencia incluso con el gobierno que es bien difícil trabajar y algunas mesas no quieren meterse; nosotros sí hemos hecho alianzas por ejemplo con la gente de SEPLAN<sup>26</sup> para poder incorporar la mesa de riesgo de Cortés porque ellos están incorporando mesas de género y de riesgo.

<sup>24</sup> COMITÉ DE DESARROLLO LOCAL

<sup>25</sup> ORGANISMO CRISTIANO DE DESARROLLO INTEGRAL DE HONDURAS

<sup>26</sup> SEPLAN : SECRETARIA TÉCNICA DE PLANIFICACIÓN Y COOPERACIÓN EXTERNA DE HONDURAS

...Entonces nosotros lo que hemos hecho es buscar el comisionado de San Pedro Sula y ya dijo que nos iba a dar un cita y que está muy interesado por conocer el modelo.... La clave del éxito de la Mesa fue la importancia que tenía la participación de la comunidad y los gobiernos locales.

En la mía y en la mayoría de las alcaldías como está, el CODEM y la unidad ambiental se puede decir que se cuenta con un apoyo del 50% 60% porque hemos hecho el trabajo para que los alcaldes ya tengan en el plan estratégico, municipal de riesgo tengan un presupuesto y estas tres CODEM puedan decir que ya cuentan con un presupuesto para obras de mitigación antes de las emergencias, trabajar el antes durante y después. La debilidad es que en la mayoría de las comunidades se trabaja durante la emergencia, la mayoría de CODEM pareciera que no conocieran la carta humanitaria porque a la hora de distribuir alimentos en el evento hemos visto que se violan los derechos de las personas con emergencia, siempre se irrespetan su dignidad como persona porque les dan cosa en mal estado y un trato inferior.

Lo primero que necesitamos en una emergencia es agua, se ponen a llevar aquel montón de colchonetas y frazadas entonces esa consciencia la hemos trabajado y estamos organizados a nivel de municipios. En el sector norte tenemos los tornados que no teníamos antes, los temblores y no están educados los CODEM ni los CODELES ante las inundaciones por eso estamos aquí para trabajar la gestión de riesgo las inundaciones.

**Maira Bermúdez- Coordinadora Nacional MNIGR**  
**Coordinadora- Mesa Regional En Gestión De Incidencia De Cortes**

... desde OCDIH<sup>27</sup> teníamos fondos para acciones de incidencia en la Mesa de Cortes para acciones que ya estaban en el plan de la mesa de cortes, en Potrerillos<sup>28</sup> y el año pasado ejecutamos un proyecto con COPECO realizamos acciones que ya no eran de fortalecimiento eran más de coordinación y también ejecutamos algunos fondos ahí, ahorita tenemos fondos pero los ejecutamos con coordinación"....

**Ada Lastenia Flores**  
**Coordinadora Del Sector Potrerillos, Cortes- OCDIH**

..."en el Valle de Sula se encuentran con que hay una serie de acciones que se hacen desde las organizaciones privadas y públicas; y trabajaban estas enfocando sus esfuerzos en sistemas de bordos de contención por el grado de vulnerabilidad del tema... saben que esa construcción de bordos no había sido ni ha sido efectiva en el transcurso de los años y que por lo tanto se invierten grandes cantidades de dinero que no son la respuesta completa a la prevención de las inundaciones. Es así como van viendo y estableciendo el mecanismo para invertir ese recurso, van adquiriendo una experiencia en el tema de la auditoria social en las comunidades y comienzan a trabajar la gestión de riesgo"....

**José Ramón Ávila**  
**Director Ejecutivo de ASONOG**

<sup>27</sup> Organismo Cristiano de Desarrollo Integral de Honduras

<sup>28</sup> Por su ubicación y características topográficas, Potrerillos posee una cantidad considerable de fuentes hidrográficas, constituidas por los Ríos Ulúa, Blanco y Comayagua y las quebradas La Frescura, Las Animas, El Zapote, Manacal y Santa Inés.

## Mesa de Yoro

La Mesa Regional de GR de Yoro<sup>29</sup> inicio sus funciones siendo parte de la Mesa Regional del Aguán, pero al experimentar que esta región es muy extensa y que Yoro cuenta con sus propias particularidades territoriales y de organización social; se tomó la decisión de dividir la Mesa del Aguán y crear la Mesa de Yoro que tiene influencia en la mayoría de los municipios del departamento.

Entre los objetivos de trabajo y acciones de incidencia que esta Mesa desarrolla están:

- ❖ Contribuir a reducir la contaminación ambiental producida por desechos sólidos, aguas residuales y desechos orgánicos.
- ❖ Promover la elaboración e implementación de una estrategia municipal que permita la reducción de los incendios agroforestales.
- ❖ Promover la elaboración e implementación de una estrategia municipal que permita la reducción del corte y comercio ilegal de madera
- ❖ Promover la implementación de una campaña de socialización de los lineamientos de construcción de vivienda y la actualización los mapas de riesgos municipales y comunitarios, que permitan la reducción de construcción de viviendas en sitios vulnerables.
- ❖ Contribuir a la elaboración e implementación de declaratorias y planes de protección de las fuentes de agua potable de los municipios que participan en la Mesa de Gestión de Riesgo del Departamento de Yoro

La Mesa de Yoro cuenta con la colaboración técnica y eventualmente financiera de cuatro municipalidades y trabaja a través del voluntariado de organizaciones de base local en su mayoría, instituciones de estatales y con apoyo de ONG's que operan en la región en implementan acciones conjuntas e gestión del riesgo, cambio climático, alerta temprana, minería, etc. Cuentan con 18 integrantes en la mesa a nivel de directiva y a nivel de asamblea con 42 personas. Cada municipio tiene una "mesita pequeña" que integran la Mesa Regional GR<sup>30</sup> de Yoro con 5 delegados por municipio o Mesita con funciones propias y coordinadas por el Plan Nacional de Gestión de Riesgo y Minería de la MNIGR; contando con la independencia de proponer acciones de incidencia y formación a la Mesa Regional y la de desarrollar sus propias asambleas de Mesitas acompañadas por la junta directiva de la MRGR-Yoro.



Santos Palma-Coordinador  
MNIGR-Región Yoro



Asamblea general  
MRGR- Yoro

<sup>29</sup> Esta cordillera es un ecosistema de alta producción hídrica, y cuenta con numerosos nacimientos de agua y fuentes subterráneas que suministran agua para los habitantes de la ciudad y las comunidades que habitan en ella. La tala indiscriminada de madera de color para usos industriales, la extracción de leña por los pobladores de la zona, el avance de la agricultura migratoria o de subsistencia y la ganadería extensiva, son factores que inciden en la destrucción de la zona de amortiguamiento que protege las cuencas y micro-cuencas. El empobrecimiento y compactación del suelo y la utilización del mismo para uso ganadero exclusivamente, atenta contra la biodiversidad de la flora y fauna de la cordillera. Documento diagnóstico por La Mancomunidad De Zona Metropolitana Del Valle De Sula.

<sup>30</sup> GR gestión de riesgo.

.... "Una situación que nos afectó mucho a todas las Mesas Regionales fue el retiro de ICCO la organización con fondos de cooperación internacional que financiaba la MNIGR y por ende a las regionales. Si no existiera ASONOG no existiéramos nosotros porque la base fundamental para que surja una organización debe de haber orientación, motivación todo lo que nosotros somos hasta el momento es por ayuda de ASONOG aunque no contamos en Yoro ni en Cortes de un técnico que nos fortalezca como Mesa"....

**Santos Palma-Coordinador**

**Mesa Regional De Incidencia En Gestión Del Riesgo- Yoro**

... "Cuando la Mesa de Yoro nace, es a través de la convergencia de diversas organizaciones nacionales con representación en la región, pero su mayor fuerza radica en las organizaciones sociales de base local: patronatos, juntas de agua, los gremios y personas a título individual interesadas en apoyar acciones desde el enfoque y que por lo general son líderes y lideresas de sus territorios."...

**Jorge Ponce- Facilitador - ASONOG /Mesa Región Aguán**

## Mesa de la Región del Aguán

Esta tercera mesa se inició en cortés con la participación de Yoro, Atlántida y Colón; cuatro departamentos con un solo facilitador mismo que no daba abasto con una región tan grande que atender con amplios departamentos y por la importancia misma de la mesa se decide dividirla en tres: La mesa de Yoro, la mesa del Aguán en Colón y la mesa de Cortés y se quedó en espera el departamento de Atlántida.

De esta forma nacen las primeras cinco mesas. ASONOG actuó con las otras afiliadas que tiene, por ejemplo en el Valle de Sula con CASM<sup>31</sup>, con OCDIH<sup>32</sup>, en el Aguán la afiliada de ASONOG que es POPOLNATUM con otra organización que no es afiliada pero es una fuerte aliada de ASONOG que es la Fundación Alonso Rodríguez<sup>33</sup> y la Comisión de Acción Social Menonita que llegó a la zona del Aguán a trabajar en respuesta humanitaria y a desarrollar un proceso en la gestión de riesgo en todo este territorio.

La Mesa de la región del Aguán cuenta con miembros que ya tienen mucha experiencia en los aspectos de organización, incidencia y gestión de riesgo. Una fortaleza esta es que a nivel presupuestario siempre ha tenido proyectos para ejecutar, cuenta con monitoreo o



Gloria Posadas-  
Coordinadora MNGR-RA



<sup>31</sup> COMISIÓN DE ACCIÓN SOCIAL MENONITA: busca promover la creación y el fortalecimiento de estructuras de sociedad civil con capacidad para la negociación y concertación y que interactúen con los Gobiernos Locales en el marco de procesos de desarrollo local-regional y de incidencia en políticas públicas de descentralización, participación ciudadana, medio ambiente, comisiones de transparencia, auditoría social, planificación estratégica municipal, entre otros.

<sup>32</sup> ORGANISMO CRISTIANO DE DESARROLLO INTEGRAL DE HONDURAS

<sup>33</sup> La Fundación San Alonso Rodríguez (FSAR) somos una organización No Gubernamental que nació en 1999, constituyéndose en un organismo de derecho privado, sin fines de lucro, ajeno a actividades político partidistas, que a través de sus acciones busca contribuir al mejoramiento social y económico de las personas más excluidas y marginadas del país, concentrándose en la actualidad en el departamento de Colón y Yoro

acompañamiento de las organizaciones que la conforman y con un enlace facilitador técnico por parte de ASONOG.

La Mesa dispone del apoyo y acompañamiento de ASONOG desarrollando un proyecto con un enfoque de incidencia. CASM apoya la mesa con un proyecto de desarrollo micro-empresarial y producción agrícola sostenible y con un proyecto de organización y fortalecimiento de los CODELES y de capacitación, la Fundación San Alonso Rodríguez (FSAR) apoya en el tema de preparación y alerta temprana y gestión de riesgo, CDH<sup>34</sup> está trabajando organización, agricultura sostenible a nivel de territorios.



Jorge Ponce - ASONOG

En esta Mesa, ASONOG trabaja a nivel de toda la Región del Aguán conformada por 11 municipios, CASM<sup>35</sup> acompaña a nivel de territorios en 2 municipios, FSAR<sup>36</sup> trabaja a nivel de territorios también en 2 municipios en alerta temprana, CDH<sup>37</sup> trabaja en 3 municipios y así, se van distribuyendo y cubriendo toda la región con las demás organizaciones que trabajan este y otros enfoques así como lo hace POPOL NAH TUN<sup>38</sup> que trabaja conflictos agrarios con grupos campesinos-as organizados en la región del Valle Del Aguán, reducción de la vulnerabilidad ambiental, económica, social, física, deterioro de los suelos por uso indiscriminado de agroquímicos, falta de políticas públicas de beneficio común y el fortalecimiento de las capacidades para crear comunidades resilientes etc.

La Mesa del Aguán trabaja con un plan estratégico y de este nace lo que es el plan operativo anual vinculado al POA nacional. Las mesas regionales cuentan con un técnico o facilitador asignado por ASONOG (solo en el caso de El Paraíso y Olancho no cuentan con técnico-a que acompañe directamente sus acciones), una junta directiva y una asamblea. Actualmente cada regional contando con la mesa del Aguán en Honduras están trabajando en un mapeo territorial de organizaciones que colaboran con la Mesa De Incidencia Para La Gestión De Riesgo, porque algunas organizaciones y personas individuales ya salieron del país<sup>39</sup> y aún no se había actualizado la información de estas que eran miembros de la mesa nacional o regional.

*... "Las mesas territoriales comenzaron en Honduras, son 8 las que están creadas a nivel de país y comenzaron también con proyectos de acompañamiento de la cooperación. La iniciativa es de*

<sup>34</sup> El centro de Desarrollo Humano viene funcionando desde el año 1985, ejecuta proyectos de desarrollo comunitario y gestión; además desarrolla programas de desarrollo empresarial para el fortalecimiento de los micro y pequeños empresarios.

<sup>35</sup> CASM es una organización ecuménica que contribuye a fortalecer los procesos de democratización y de desarrollo local y regional de Honduras. Promoviendo la participación ciudadana de los sectores de la sociedad civil, estableciendo relaciones de respeto, diálogo y concertación con los gobiernos locales, fundamentados en una ética cristiana con un enfoque de desarrollo humano de las familias y comunidades más pobres de Honduras.

<sup>36</sup> Esta fundación es una institución eminentemente civil, apolítica, con principios cristianos y sin fines de lucro, que nació a raíz del paso del huracán Mitch en un proceso de organización y reconstrucción en general. Actualmente la Fundación ejecuta el Proyecto Vivienda y Desarrollo Alternativo Sostenible (VIDAS). Este proyecto promueve el uso del sistema de construcción basado en el adobe para proyectos habitacionales cómodos y de bajo costo.

<sup>37</sup> CDH: CENTRO DE DESARROLLO DE HONDURAS

<sup>38</sup> Popol Nah Tun es una organización civil sin fines de lucro, creada el 5 de Octubre del 2001, con duración indefinida. La misma cuenta con Personería Jurídica desde el año 2003 (PJ No. 3254-2003), extendida por la Secretaría de Gobernación y Justicia de Honduras. Popol Nah Tun, en lenguaje Maya significa "tierra donde el pueblo se reúne en asamblea", la cual es la idea central de nuestra Organización, misma que está constituida por una red de 5 organizaciones miembros activos. Esta Organización es apolítica y su principal objetivo es impulsar el desarrollo integral y sostenible en 14 municipios de la región del Aguán y Sico, en Honduras, a través del fortalecimiento de las capacidades locales, con el fin de elevar las potencialidades socioeconómicas, culturales, técnicas y productivas de las familias, empresas, comunidades y organizaciones.

<sup>39</sup> Iglesias de Holanda (ICCO/Kenkinactie)

ASONOG en Copán con otras instancias miembros de ASONOG en la zona del Aguán. Siempre el tema de gestión de riesgo está presente en todas las regiones y es incorporado a los proyectos de cooperación internacional"... ICCO de Holanda fue una cooperación internacional acompañante del proceso de las Mesas, siendo estas instancias de incidencia desde donde se desarrolla una dinámica de organización de la sociedad que tienen que ver directamente con la gestión de riesgo"....

..."a medida que ha corrido el tiempo hemos entrado en una etapa donde las mismas mesas han agarrado experiencias que se han replicado entre las mesas territoriales, los roles según su experticia y los problemas particulares de sus territorios, a nivel de coordinación de una mesa territorial como la del Aguán que tiene que ver mucho la incidencia a nivel nacional en políticas públicas...

...por ejemplo; en el 2008 se da una tormenta tropical y con esta surge una iniciativa de las Naciones Unidas Para El Desarrollo que deberían de tener una estrategia para enfrentar los eventos adversos climáticos y de amenazas de ahí es que nos llama COPECO la relación con COPECO fue desde Juan Carlos Elvir y antes todas las emergencias las cubría COPECO y no había una organización en conjunto"....

..."de ahí surge la necesidad que la mesa estuvo impulsando también, esa política nacional, primero se llamó la Ley De Prevención Temprana y después una política que la mesa la construyó en 15 reuniones y una de las iniciativas fue ser parte de la Mesa Del Sistema Nacional De Gestión De Riesgo... la sociedad afectada por estos fenómenos eran los que menos estaban involucrados y con este sistema se logra que la Mesa Nacional sea parte del Consejo Consultivo Del Sistema; y además se da la facultad de poder nombrar una ONG como representante del sistema.

**Jorge Ponce- ASONOG**  
**Facilitador Mesa Región Aguán**

..."Yo llegue al espacio de la mesa hace 3 años (2009), representando la sociedad civil de mi municipio, en ese tiempo representaba la asociación de juntas de aguas de mi municipio como coordinadora... y llegando a la asamblea de la mesa, esta me delega la gran responsabilidad de ser la coordinadora de la Mesa... La mesa tiene una agenda muy amplia en la región ya no solo trabajamos el tema de gestión de riesgo si no que también trabajamos otros temas vinculantes como la defensa a los recursos naturales, el derecho humano al agua, no ver el agua como una mercancía si no como un recurso y un derecho institucional.

A la mesa nacional llegué a la primera asamblea que se desarrolló hace 3 años (2009), en Cerro Azul Meambar y ahí en esa asamblea me conocen a mí y a la demás gente de las demás regiones. En esta reunión estuvieron dirigentes ambientalistas reconocidos internacionalmente: el padre Tamayo, el Dr. Almendares...con respecto a la mesa del Aguán, esta mesa está trabajando a la par de dos proyectos y por esta razón cuenta con presupuesto propio. Hay proyectos que la cooperación internacional desarrolla con organizaciones nacionales y es ahí donde la mesa se vincula a ellos y por eso decimos que contamos con presupuestos"....

..." Cada mesa tiene sus particularidades, unas están compuestas por un mayor número de organizaciones de cooperación internacional que trabajan a través de organizaciones nacionales como la mesa regional del sur y la de occidente, otras como la mesa del Aguán se componen más de organizaciones de base local como ser juntas de agua en su mayoría,

patronatos, CODELES, etc.... Yo pienso que cada regional debe de tener un eje de capacitación permanente y que cada mesa regional se documente para que tengamos una memoria y podamos articularnos mejor con las demás mesas dentro y fuera del país.

**Gloria Posadas- Coordinadora**

**Mesa Regional De Incidencia De La Región Del Aguán**

## **Mesa de la Región Sur: Choluteca, Valle y sur del Paraíso**

En la Mesa de la Región Sur<sup>40</sup> creada el año de 2006, comenzó con actores claves que trabajaban el tema de incidencia de gestión de riesgo en la zona. Los municipios del sur del paraíso están integrados en la Mesa y los del centro y norte del paraíso en la Mesa Regional del Centro. Esto sucede porque la mesa trabaja proyectos con CARE-INTERNACIONAL HONDURAS como socia de la estrategia.



Wilson Galo- Enlace Técnico ASONOG MRIGR-RS

La Mesa de La Región Sur tiene una particularidad diferente a la conformación de todas las demás, dado que en esta existe mayor integración de ONG's, hay más equipo técnico humano de primera<sup>41</sup> que organizaciones de base, y es la única mesa que tiene proyectos de co-ejecución con otros actores a través de ASONOG quien es la administradora de la Mesa Nacional. La Mesa de la Región Sur no cuenta con una oficina propia, esta desarrolla sus acciones programáticas en un espacio que Los del Cuerpo de Bomberos de la zona les ha facilitado para poder desde ahí ejecutar acciones en toda la región.

Un logro muy importante es que en la Mesa De La Región Sur ha logrado tener sostenibilidad sin el apoyo de ninguna organización a nivel presupuestario mediante la co-ejecución de proyectos de cooperación nacional e internacional. En estos momentos está gestionando recursos con nuevos socios para la ejecución de proyectos a nivel de la región. En este sentido ahora esta co-ejecutando lo que es la segunda fase del componente de cambio climático, esta de igual forma gestionando una estrategia con enfoque de incidencia contra la sequía a nivel regional y nacional.- tienen alianza con PMA<sup>42</sup> para poder desarrollar un proceso en el fortalecimiento de capacidades en el marco del proyecto de resiliencia que maneja el PMA.<sup>43</sup>

<sup>40</sup> Esta Región se ubica dentro de las cuencas hidrográficas de los ríos Goascorán, Nacaome, Choluteca, Sampire y Negro

<sup>41</sup> Este equipo técnico, es un grupo de técnicos y/o facilitadores-as voluntario que representan a las organizaciones que conforman la membresía de la Mesa Regional del Sur.

<sup>42</sup> Agencia de las Naciones Unidas en primera línea en la lucha contra el hambre, en el PMA constantemente respondemos a las emergencias. Se ocupa de salvar vidas llevando alimentos a contrarreloj a las personas vulnerables y con hambre. Sin embargo, en el PMA también se trabaja para ayudar a las personas con hambre a obtener su seguridad alimentaria en el futuro. Esto lo logra mediante programas que utilizan alimentos como un medio para crear bienes, difundir conocimientos y para fomentar que las comunidades sean más fuertes y dinámicas. A través de los programas de Alimentos por Trabajo, en el PMA proporcionamos alimentos a las personas con hambre a cambio de trabajar en proyectos de desarrollo que ayuden a construir las bases de un futuro mejor. Por ejemplo, cuando la gente ya no tiene que preocuparse por la próxima comida que van a ingerir, los agricultores tienen el tiempo y la energía para construir sistemas de riego que pueden aumentar la producción.

A su vez, los programas de Alimentos para la Capacitación permiten a los pobres dedicarle tiempo al aprendizaje de habilidades, tales como apicultura, costura, o incluso alfabetización, lo cual les servirá para generar ingresos en el futuro. En el PMA se están desarrollando conocimientos especializados en una gama de áreas, incluyendo análisis de la seguridad alimentaria, nutrición, compra de alimentos y logística, para proporcionar las soluciones más efectivas en apoyo de las personas con hambre.

<sup>43</sup> Este Proyecto ha sido una de las cinco experiencias piloto que se llevaron a cabo a nivel mundial entre los años 2009 y 2012 promovidos por el Buró para la Prevención y Recuperación de Crisis del PNUD, orientados a generar

Esta Mesa aporta fortalecimiento técnico a la Mesa Nacional, gestionando proyectos que ya contienen un componente para que lo ejecute la MNIGR por la cobertura que asciende el marco territorial de la Mesa Regional Sur. Uno de los elementos que le han permitido a la Mesa de la Región Sur ser un modelo exitoso es que desarrolla una estrategia de conformación organizacional que le permite introducir y trabajar más con organizaciones de base para estar bien fortalecidos en el trabajo de incidencia y gestión de recursos, para contar con un apoyo técnico financiero que le permita desarrollar cualquier iniciativa sin depender de los fondos de algún proyecto.

La participación de la población en el proceso de formación y ejecución del trabajo de la Mesa, proporciona un mayor grado de conciencia a la población en riesgo y promueve el ejercicio en labores de prevención, mitigación y respuesta a desastres; así como empoderamiento de la gestión de lucha y en la toma de mecanismos de incidencia política ante la protección de los recursos naturales y su vinculación con la explotación minera; ya que en las comunidades, se identifican recursos humanos, materiales técnicos y financieros disponibles para enfrentar, reducir o eliminar una situación de emergencia o desastre y/o prevenir los mismos.

*... "La Mesa nacional a través de las regionales, y en este caso con la región sur, tiene alianzas con organizaciones que desarrollan acciones alrededor del tema de gestión de riesgo, cambio climático, el tema de la minería, Red de Acción Conjunta de las Iglesias (ACT), Red Suswatch, Campaña Justicia Climática, Jubileo Sur, Alianza Social Continental, Alianza Nicaragüense ante el cambio climático (ANACC), AYUDA EN ACCION, CRISTIAN AIDS, Red de Comunidades en Contra de La Minería, entre otros..." Las instituciones del sur han visto los resultados del trabajo de la MRGR del sur y ahora son estas quienes se acercan para co-ejecutar proyectos alrededor de este enfoque. No hay ningún proyecto que se desarrolle en la región del sur en el cual no tenga que ver la MRGR-RS en el marco de la gestión de riesgo"... como la Mesa de la Región Sur cuenta con el acompañamiento técnico especializado, algunas mesas tienen facilitadores regionales porque tienen algún proyecto que a través de ASONOG u otra organización se está ejecutando. No son directamente facilitadores de la Mesa, están en algún proyecto y por este apoyan a la Mesa. En este sentido creo que a la Mesa le hace falta crecer en toda su dinámica organizacional, tener una estructura técnica que le permita operar en las 8 mesas de forma equilibrada, un enfoque de fortalecimiento que venga desde la estructura nacional y nutra a las Mesas Regionales"....*

**Wilson Galo-Enlace ASONOG**

**MRIGR-Región Sur**

*..." además de eso se fue conformando casi inmediatamente (en unos 2 o 3 años) no solo una alianza a nivel del territorio nacional sino que se abrieron espacios a través del territorio centroamericano.... en un par de encuentros que tuvimos con organizaciones colegas con las cuales tenemos las mismas dinámicas de trabajo nos dimos cuenta que las necesidades de El Salvador, Nicaragua, Guatemala, eran casi las mismas y que obviamente se presentaba la oportunidad de establecer una red de organizaciones que*

---

aprendizajes sobre los procesos de recuperación post desastres y que buscaron poner en la práctica un nuevo modelo o paradigma de actuación frente a la recuperación después de los desastres, un modelo derivado de todo un movimiento global que reclama la construcción de resiliencia frente a las pequeñas y grandes catástrofes con un sentido más humano y de desarrollo sostenible. CONSTRUYENDO RESILIENCIA EN HONDURAS TRANSFORMACIÓN DE LAS CAPACIDADES EN HONDURAS PARA LOGRAR MAYOR RESILIENCIA FRENTE A LOS DESASTRES, JUNIO 2013 PNUD.

conformaran una Mesa Nacional Para La Gestión De Riesgo , entonces las dinámicas fueron estas de acercamientos a través de las organizaciones, proyectos, iniciativas conjuntas que teníamos en los territorios, luego de ir profundizando en el conocimiento del tema a través de intercambios de experiencia posteriormente que se dieron estas iniciativas en el sur donde estaba Visión Mundial, Caritas, posteriormente Ayuda en Acción y otras organizaciones que estaban interesadas en impulsar La Gestión De Riesgo”...

**José Ramón Ávila**  
**Director Ejecutivo de ASONOG**

## Mesa del Paraíso

Como se describió anteriormente, ASONOG inició la red de Minería en el occidente con el propósito de promover acciones contra las minas de San Andrés, luego se expandió y se decidió montar esta estrategia en otras regiones del país. En El Paraíso se realizaron reuniones de socialización de la estrategia de Mesas De Gestión De Riesgo con las organizaciones de base y ONG's trabajando en este territorio<sup>44</sup>, porque la idea inicial de ASONOG era iniciar la Mesa del centro del país según el Plan de Visión de Honduras. Esta Mesa del Centro abarca Francisco Morazán, Comayagua, La Paz y El Paraíso, pero como las acciones de la Mesa del Centro se desarrollaban de forma más esporádica se decidió separar a Danlí de la Mesa del centro, y formar una mesa independiente por su particular dinámica y organización. Es así como ASONOG llegó a Danlí, específicamente al CODEM para presentar la propuesta de formar la mesa en esta región.



Xiomara Galtán- Coordinadora  
MRIGR El Paraíso

La Mesa del Paraíso o “Mesa de Danli” enfoca su trabajo en el proceso de incidencia por la liberación de los municipios de concesiones mineras y prioriza las estrategias de incidencia de su Mesa con el enfoque de protección ambiental accionando contra la minería<sup>45</sup>.

Un fuerte eje de trabajo es la formación educativa de comunidades dentro del departamento sobre el daño que genera la explotación a cielo abierto de las industrias mineras. La Mesa de Danlí fue la quinta en su conformación después de la del occidente, Cortes sucesivamente, Yoro y después del Aguán. Se enfoca en los mismos aspectos de trabajo de la Mesa Nacional más el enfoque de minería, puesto que los aspectos fundamentales por los que lucha la mesa son tres: fortalecimiento de capacidades,

<sup>44</sup> El Municipio de Danlí se encuentra ubicado en el Departamento de El Paraíso, siendo el municipio más grande de este departamento, está localizado en la zona del corredor oriental y específicamente en la Sub Zona El Paraíso, al sureste de Honduras. El municipio posee una extensión territorial de 2,517.94 km<sup>2</sup> (según el Sistema Nacional de Información Territorial, SINIT). La cabecera municipal, la ciudad de Danlí, se localiza en el extremo occidental del municipio y se extiende en el valle de El Paraíso; se encuentra a una distancia de 92 kms de la Capital de la República y a 34 kms. de la frontera con la República de Nicaragua (puesto fronterizo de Las Manos).

<sup>45</sup> La comunidad del Barro mantiene una concesión en el cerro El Pelón, una cordillera que abarca los municipios de Danlí, Jacaleapa, Teupasent y Potrerillos.

incidencia política siendo este el tema fundamental de la mesa y el tercero la gestión de recursos.

A pesar de su amplia dinámica de movilización poblacional, no cuenta con un fuerte número de organizaciones nacionales y/o de cooperación internacional que la fortalezcan e inyecten fondos para la ejecución de actividades programáticas dentro de sus ejes de intervención.

En su mayoría la integran personas que trabajan a nivel individual como voluntarios-as. La única organización que está en la zona y ejecuta acciones para la gestión de riesgo es el PDA de Visión Mundial.

.... "En nuestro departamento no tenemos minerías pero pertenecemos a la red nacional de minerías pues también tomaremos acciones preventivas para que no lleguen a nuestro territorio. El mes pasado hicimos la declaratoria de municipio libre de minería. En esta red de minería estamos los de Comayagua los de la APH, Periodistas ambientalistas de Honduras, MAO, Movimiento Madre Tierra.... Ya son otros actores que apoyan la mesa y colaboran con la red contra la minería. Ahora a la mesa de minería se están integrando más sectores del país pues tienen concesiones en sus territorios ya"....

**Xiomara Gaitán- Coordinadora**  
**Mesa Regional De Incidencia En Gestión De Riesgo- El Paraíso**

## Mesa de Olancho

La Mesa Regional de Olancho para la gestión del riesgo esta trabajan por medio de dos mesitas: la de Juticalpa y la de Catacamas. Esta mesa territorial fue creada el 2,005-2006 simultáneamente a la Mesa del Paraíso. La mesa no cuenta con alianzas de organizaciones locales ni regionales que fortalezcan y faciliten el trabajo territorial encomendado. Su fuerza radica en el apoyo y colaboración de la sociedad civil que está capacitada para defender su territorio de la depredación de los bosques y de la contaminación producida por las industrias extractivas mineras.



Gelsomina Munguía- Coordinadora /Luis Hernández-  
MRIMGR- Olancho

El trabajo organizativo aún es precario y solo se reactivan por medio de convocatorias locales para realizar acciones puntuales a nivel departamental o a nivel de mesitas. La mesa de Olancho se enfoca especialmente en la protección del recurso hídrico, la tala inmisericorde del bosque y la extracción minera a cielo abierto.

... porque la minería metálica a cielo abierto es la industria más grosera que puede existir a nivel del país porque no solo es extracción del oro... es también sacar la plata, el cobre, el zinc, el hierro, el carbón, gemas preciosas, cemento, y otros tipos de minerales que de igual forma contaminan mucho y pues estamos totalmente en contra a la minería de cielo abierto porque destruyen nuestra casa que es el territorio donde vivimos.



En Olancho la industria minera se llama "Eurocanteras" la trabajan ciudadanos italianos y hemos tenido serios problemas con ella. Por las acciones que hacemos nos exponemos mucho y que nos maten por proteger el medio ambiente; hemos hecho marchas, foros, conferencias de prensa, reuniones, talleres para informar y formar, nos metemos a las universidades, las iglesias, hacemos simulacros, hemos traído a la gente de afuera hasta nuestro Valle de Siria para que se den cuenta de la situación en que vivimos, tenemos videos para mostrar con pruebas como están destruyendo el medio ambiente.

No tenemos ayuda de nadie las acciones que desarrollamos las hacemos con fondos propios, nosotros andamos pidiendo, si la gente nos da... pues nos da, más bien los patronatos esperan que nosotros les demos fondos, nosotros vivimos con unas limitantes horribles, no tenemos ayuda de absolutamente nadie, en algunas ocasiones hemos tenido ayuda con organizaciones que nos apoyan con bolsitas de agua en las marchas que hacemos....

... "No tenemos apoyo de los gobiernos y casi siempre los tenemos en contra, todos tenemos amenazas de muerte. En este caso también las compañeras de las otras mesas regionales, los compañeros y hasta los técnicos o facilitadores de ASONOG les están amenazando a sus familias... en mi caso no sé cómo han hecho pero me han tomado videos desde que he salido de una marcha o una protesta hasta que esta finaliza y llego a mi casa; esa vez que le digo que movilice unas diez mil personas todo por proteger nuestro territorio".

... "Desde la radio me han dicho que me van a ir a "callar" pero no lo han hecho, cuando algo de eso pasa yo me aplaco un poco, espero que pase un mes y vuelvo a darle rueda, vuelvo a salir y a luchar.... cuando ando en estas cosas ando temerosa de que alguien saque una pistola y las intimidaciones son casi a diario, me han amenazado por la radio y pues ahí hablo a capela, y me hacen amenazas desde ahí... pero Tengo más gente que me defiende que gente que me amenaza"...

**Doña Betty**  
**Coordinadora**  
**Mesa Regional De Incidencia Minería**  
**Y Gestión De Riesgo De Olancho**

... "la minería que es otro tema muy fuerte de la mesa la de Olancho el paraíso y copon que son las que están más fuertes aunque las concesiones están en todo el territorio las que tienen más amenazas por las denuncias extractivas son las mesas del el aguan , Olancho, el paraíso y occidente de ahí en cortes hay industrias extractivas pero no metálicas pero aun así causan impacto en los recursos pero a medida que ha corrido el tiempo hemos entrado en una etapa donde las mismas mesas han agarrado capacitación y se han distribuido entre las mesas los roles que les corresponden a cada quien a nivel de coordinación de una mesa territorial como la del aguan tiene que ver mucho la incidencia a nivel nacional en políticas públicas"...

**Jorge Ponce**  
**Facilitador Mesa Región Aguan**  
**ASONOG**

## Fortalezas y debilidades de la MNIGR para el desarrollo de acciones afirmativas en la incidencia por la protección de los RRNN y contra la minería

En el desarrollo de la recolección de información, los-as coordinadores-as y suplentes de la Mesa Nacional reflexionaron sobre las fortalezas y debilidades que esta como entidad tiene, para el desarrollo de sus funciones en incidencia para la gestión del riesgo. Desde sus perspectivas y experiencias nombraron las siguientes:

FORTALEZAS	DEBILIDADES
<ul style="list-style-type: none"> <li>❖ La MNIGR cuenta con un equipo de facilitadores-as que apoya el trabajo de la mesa</li> </ul>	<ul style="list-style-type: none"> <li>❖ Falta la madurez organizacional entendiéndolo como un proceso sistemático bien definido que atraviese por la formación especializada de sus partes, les dé capacidad para implementar una estrategia de comunicación y coordinación, les facilite el desarrollo de metodologías, etc.</li> </ul>
<ul style="list-style-type: none"> <li>❖ Las contrapartes representantes de la cooperación internacional apoyan con presupuestos sensibles a la gestión de riesgo.</li> </ul>	<ul style="list-style-type: none"> <li>❖ Necesita posicionarse más a fondo de temas de metodologías investigativas y estrategias de impacto de incidencia política, gestión de recursos en especial mejorar sus capacidades en la administración, establecimiento de alianzas, de capacidad de propuestas.</li> </ul>
<ul style="list-style-type: none"> <li>❖ A nivel organizacional si se conoce el espacio de la mesa nacional de gestión de riesgo en el país</li> </ul>	<ul style="list-style-type: none"> <li>❖ El espacio de las mesas funciona pero se activa cuando hay los suficientes fondos que permitan cumplir las actividades encomendadas a cada comité y regionales.</li> </ul>
<ul style="list-style-type: none"> <li>❖ Los técnicos aportados por ASONOG tienen como objetivo identificar líderes y lideresas, fortalecer el voluntariado actual y promover la renovación de cuadros. Hay técnicos por ASONOG y un facilitador de la MNIGR.</li> </ul>	<ul style="list-style-type: none"> <li>❖ En las regiones hay varias organizaciones y redes trabajando los mismos temas y estas se desconocen entre sí.</li> </ul>
<ul style="list-style-type: none"> <li>❖ La mesa nacional de incidencia en su tipo, es modelo referente a nivel Centroamericano</li> </ul>	<ul style="list-style-type: none"> <li>❖ El gasto administrativo es más alto que el distribuido en acciones de los procesos de la MNIGR, las bases no están siendo completamente beneficiadas</li> </ul>
<ul style="list-style-type: none"> <li>❖ MNIGR cuenta con 8 mesas, con las que trabaja desde el 2006: gestión de recursos, fortalecimiento de capacidades, incidencia, educación, políticas públicas, etc.</li> </ul>	<ul style="list-style-type: none"> <li>❖ Aun las agendas no son compartidas y consensuadas con las demás organizaciones nacionales</li> </ul>
<ul style="list-style-type: none"> <li>❖ Actualmente ya se cuenta con la estrategia de comunicación. Esta estrategia tiene que ver con la página Web y está a nivel local, regional y nacional.</li> </ul>	<ul style="list-style-type: none"> <li>❖ No hay una estrategia de transferencia generacional</li> </ul>

- ❖ Este proyecto de la Mesa Nacional es a tres niveles, el nivel regional que tiene que ver con los tres países, el nivel nacional que tiene que ver con las 8 regiones y el nivel local
- ❖ En cuanto al enfoque de género las mesas están en un equilibrio interesante por el número de participantes con equidad entre géneros
- ❖ El tema del medio ambiente es un enfoque de todas las mesas territoriales
- ❖ La MNIGR CASH está presente, OCDIH está apoyando también las estrategias, ADEBAS, AESMO, ODECO, ADECO todas están participando, contribuyendo e incentivados a participar con compromiso
- ❖ Algunas organizaciones nacionales socias de la MNIGR apoyan financieramente en la mesa.
- ❖ La mesa ya es un referente a nivel mundial tiene reconocimiento, tiene una representación en las Cumbres de Presidentes, una representación a nivel Centroamericano a través del CEPREDENAC, la mesa es miembro del CONSEJO DIRECTIVO para la GESTION DEL RIESGO
- ❖ La MNIGR a nivel étnico tiene logros significativos por que ha logrado visibilizar las etnias en el aspecto de gestión del riesgo no solo en Centroamérica sino también del mundo. Tiene un gran trabajo de representación y formación étnica que se ha hecho, por ejemplo, representado la MNIGR en El Foro Centroamericano Por La Vida, La Campaña Mesoamericana De Cambio Y Justicia Climático, Las Campañas De Municipalización De Seguridad Alimentaria, etc.
- ❖ Cuenta con herramientas metodológicas que se han utilizado para tratar de visibilizar la mesa y su trabajo.
- ❖ falta de educación en cuanto a gestión del riesgo pues todavía la población ignora la vulnerabilidad de este país en cuanto al riesgo por la depredación del medio ambiente
- ❖ En la mayoría de los eventos a nivel nacional se invitan siempre a las mismas personas que por años son conocidas por participar de reuniones y talleres en estas temáticas y no hay una adecuada réplica de la información recibida por falta de recursos económicos.
- ❖ Casi todas las organizaciones que trabajan con voluntariados es que algunos-as de sus dirigentes lo son desde más de una o dos décadas
- ❖ A nivel de cargos de dirección hay mucha continuidad o resistencia al cambio por temor a perder la oportunidad de viajar dentro o fuera del país, o la oportunidad de ser alguien con poder en la toma de decisiones
- ❖ Falta de una buena comunicación, por eso en la MNIGR fue necesario elaborar una estrategia de comunicación sin presupuesto para ejecutarla, o sea aún persiste el problema.
- ❖ Una necesidad de la mesa es la de visibilizarse más.
- ❖ A nivel de sus miembros-as, aún existe incoherencia en la información histórica que manejan y el conocimiento es débil en este sentido.

- ❖ Las mesas han participado en las COP haciendo propuestas y reclamos importantes a los gobiernos como fue el COP 16
- ❖ En cuanto a la formación, un paso importante dado en un estudio sobre lo que es la comunicación colectiva para la gestión del riesgo impartido por Carlos Morales quien hacía su tesis para su posgrado en una universidad de Holanda
- ❖ Se ha logrado la formación de las directivas de la MRIGR en temas de defensa de los recursos naturales y como procuradores ambientales, defensa al recurso hídrico, el bosque, agua saneamiento y promoción de la higiene
- ❖ Como un mandato de la asamblea de la MNIGR se está trabajando de lleno en lo que es el tema de minería, la invasión a los territorios en Honduras.
- ❖ La mayoría de las coordinaciones de las mesas regionales las tienen las mujeres.
- ❖ La MNIGR tiene capacidad de formular propuestas
- ❖ Participación activa en la creación de la ley SINAGER
- ❖ Tiene poder de decisión con voz y voto con las comisiones dentro del SINAGER
- ❖ El asistir a las reuniones en la mesa del congreso nacional
- ❖ Alrededor de la protección de los recursos naturales se están trabajando las declaratorias de municipios libres de minería
- ❖ Todas las ONG del consorcio de ASONOG son miembros de la mesa nacional o de sus regionales
- ❖ Como MNIGR también pertenece a la alianza Centroamericana, a un espacio llamado FORO

- ❖ Algunos de los problemas es que se desarrollan reuniones con temas importantes como el de la minería y no invitan a todas las mesas regionales trabajando precisamente este enfoque y tienen mayores problemas que las mesas que si invitan y esto hace que se sienta discriminación de participación de unas mesas con otras.
- ❖ Miembros de la MNIGR y facilitadores de ASONOG han sido amenazados a muerte sin poder resolver estos problemas a nivel judicial.
- ❖ La mesa nacional no cuenta con un plan estratégico.
- ❖ Al no contar con personería jurídica se depende de los proyectos en ejecución de ASONOG para conseguir fondos y pagar gastos mínimos de movilización, alimentación, hospedaje.
- ❖ Falta focalizar bien las estrategias de intervención, el marco conceptual
- ❖ No se cuenta con facilitadores-as en todas las mesas para acompañar, fortalecer y evaluar los procesos territoriales.
- ❖ No hay diagnósticos situacionales específicos de cada mesa territorial, lo que genero debilidad en las propuestas y en la comunicación y socialización contextual.
- ❖ Falta mejorar la estrategia de convocatoria y gestión de participación organizativa.
- ❖ En la mesa hay algunas mujeres y hombres que no están sensibilizadas en género y masculinidad.

CENTROAMÉRICA UNIDO POR LA VIDA, a la  
Campaña Mesoamericana para la Justicia  
Climática, etc.

- ❖ En la MNIGR hay pluralidad
- ❖ Cuenta con trabajo de voluntariado
- ❖ Desarrolla acciones de incidencia de gran impacto como lo fue la campaña que se hizo para detener la contaminación en Omoa Cortés contra "Gases del caribe".

## Acciones de incidencia nacional

La Mesa Nacional de Incidencia tiene como uno de sus objetivos primordiales el promover gestar y acompañar iniciativas de incidencia para institucionalizar el enfoque de gestión de riesgo en la formulación de políticas públicas y privadas, a través de acciones de promoción, formación, gestión e incidencia política y social a nivel nacional y centroamericano<sup>46</sup>. La Mesa Nacional a través de sus regionales ha desarrollado a lo largo de 8 años de trabajo un modelo de incidencia territorial, a nivel público para influir en la toma de decisiones y creación de políticas públicas a favor de la protección del medio ambiente y los recursos naturales así como mecanismos de control para el desplazamiento de concesiones mineras dentro del territorio nacional. En este sentido la Mesa Nacional de GR está involucrada como miembro y contraparte de la Red de Minería Nacional por la vinculación existente entre estas al abordar enfoques de protección del recurso hídrico, de suelos, de cambio climático, contaminación ambiental, entre otros temas vinculantes a la conservación de un ambiente climático limpio y saludable y territorios con soberanía nacional sin contaminantes tóxicos, aptos para la producción agrícola, habitables, etc.

La MNIGR es un espacio posicionado a nivel de país sobre todo en el nuevo marco del Sistema Nacional De Gestión De Riesgo "ley del SINAGER"<sup>47</sup> antes ley de contingencias<sup>48</sup>; en esta plataforma la Mesa nacional tiene un papel importante en la toma de



Acciones de planificación e incidencia  
la MNIGR

<sup>46</sup> Funciones MNIGR ASONOG

<sup>47</sup> La ley de SINAGER (el decreto 151-2009) y su reglamento fueron aprobados con la asistencia técnica del proyecto. Esta ley representa un salto importante pues ha permitido a Honduras pasar de un enfoque de la gestión de riesgo encontrado en la preparación para emergencias (ley 990.E y decreto 217-93) a un enfoque orientado a la reducción de riesgo. La ley define la reducción de riesgo como un proceso social (art. 4) y señala la evaluación de riesgo como una actividad obligatoria en cualquier proceso de inversión pública y de planificación del desarrollo (art. 24 y 28).  
**PROYECTO RECUPERACIÓN TEMPRANA PNUD-HONDURAS**

<sup>48</sup> La Mesa Regional incidió ante las autoridades de COPECO el otorgamiento de un espacio con voz y voto en la discusión del Anteproyecto de Ley de Contingencias y en la socialización del Sistema de Protección Civil, donde se propone convertir a COPECO en un sistema que abarque más que atención a emergencias sino también fomentar una cultura de prevención en la población ante la ocurrencia de fenómenos naturales y los creados por la intervención del ser humano.  
MNIGR- COPECO 2009

decisiones a nivel de país. De igual forma la MNIGR participó en la revisión del Plan Regional Para La Reducción de Desastres impulsado por CEPREDENAC<sup>49</sup>, permitió aportar comentarios al mismo, estableciendo una apertura en el CEPREDENAC en el involucramiento de las organizaciones de sociedad civil en el plan Centroamericano vigente 2006 al 2015<sup>50</sup>.

Desde el 2,007 se ha un hecho en la MNIGR un trabajo que trata de vincular el sistema de gestión de riesgo con el sistema educativo por medio de la integración en la currícula educativa el tema de gestión. En el marco del proyecto de ASONOG se están desarrollando con "Ayuda En Acción" procesos significativos tratando de identificar las escuelas como espacios seguros donde la comunidad estudiantil conoce y pone en práctica herramientas de gestión de riesgo aprendidas por medio de un manual elaborado por ASONOG y las comunidades meta, donde se desarrolla además una campaña de sensibilización y de capacitación a los-as maestros-as para que se convirtieran en formadores-as de formadores-as. Esa iniciativa propia de la región del Aguán, se extendió al occidente y a otras regiones que incorporan a las currícula el tema de gestión de riesgo. Todavía a nivel de distritales departamentales falta voluntad política -no a nivel central- pero ASONOG y Ayuda En Acción han logrado un avance significativo en la Secretaría de Educación con la aprobación e inclusión curricular de esta herramienta. Los manuales están posicionados en muchos centros educativos lo que indica un avance, aún queda por implementarlos a nivel de algunas mesas de gestión de riesgo del oriente, centro y sur.

En este sentido se están promoviendo convenios con las universidades para poder incorporar el tema a nivel universitario, siendo esta medida muy bien vista por este nivel de educación formal. Ha habido toda una dinámica de fortalecimiento de capacidades a nivel de las mesas territoriales y eso ha dependido de la disposición particular de cada una de ellas.



Acciones de planificación e incidencia de la MNIGR

<sup>49</sup> El Centro de Coordinación para la Prevención de los Desastres Naturales en América Central - CEPREDENAC- es la institución especializada del Sistema de la Integración Centroamericana -SICA- en materia de prevención, mitigación, preparación y respuesta a la ocurrencia de los desastres naturales. Su agenda es intersectorial regional se armoniza con otras instancias regionales especializadas, entre ellas recursos hídricos, ambiente, agricultura, nutrición, salud, educación, seguridad alimentaria; así como Interinstitucional e intersectorial en cada uno de los países. El Marco Estratégico para la Reducción de la Vulnerabilidad y de los Desastres en Centroamérica, es un Mandato de Presidentes de Centro América, desde octubre de 1999 y vigente a la fecha; es responsabilidad de CEPREDENAC, el coordinar, armonizar y facilitar su implementación; siendo el objetivo general: "el coadyuvar en el desarrollo sostenible de los países de la región centroamericana, mediante la reducción de las vulnerabilidades físicas, sociales, económicas y ambientales, y el impacto de los desastres," y los objetivos específicos: a. " Elevación del nivel de seguridad en los asentamientos humanos y la infraestructura; b. Mejor ordenamiento del territorio como medio para reducir la vulnerabilidad; y c. La inclusión de las variables de prevención y mitigación, de preparación y gestión de los riesgos en los planes, programas y proyectos de desarrollo sostenible (Marco Estratégico, pp. 12)."

<sup>50</sup> SISTEMATIZACIÓN MESAS TERRITORIALES 2010



## Acciones de incidencia nacional

- ✓ Gestión interinstitucional y de redes en la elaboración y aprobación de la ley del SINAGER y su reglamento integrando a su vez el Consejo Directivo del SINAGER, con participación activa en la toma de decisiones, y siendo reconocido por las autoridades y contar con el reconocimiento de las autoridades referentes.
- ✓ Participación activa en la consulta nacional multisectorial del proceso para la elaboración del Plan Nacional de Gestión del Riesgo, los avances en la elaboración de la Política de Estado sobre gestión de riesgos y las enmiendas a la Ley del Sistema Nacional de Gestión de Riesgos (SINAGER).
- ✓ Acciones de incidencia ante el congreso nacional para la derogación de decreto que permitía concesión de áreas protegidas en Honduras
- ✓ Incidencia en los gobiernos locales/municipales para la institucionalización del enfoque de gestión de riesgo en sus planes municipales y presupuesto.
- ✓ Coordinación y alianzas estratégicas nacionales, mesoamericanas y mundiales con redes referentes de la gestión de riesgo.
- ✓ Campaña de incidencia para la declaratoria de municipios libres de minería en los distintos territorios donde tiene injerencia las mesas regionales y la red de minería
- ✓ Elaboración de documentos para promoción y sensibilización del enfoque de gestión del riesgo y contra la minería, mismos que han sido socializados y distribuidos en instancias de réplica.

*"A la mesa se le conoce más a nivel internacional que nacional. Se ha participado en tantas conferencias de prensa, tantas ponencias, tantos pronunciamientos, se ha participado en tantos y tantos eventos en todos los niveles que a nivel internacional la mesa es muy reconocida; pero a nivel nacional se necesita una estrategia que la visibilice más"..... .."Las mesas han participado numerosas veces en las COP haciendo propuestas importantes, reclamos importantes a los gobiernos como fue el COP 16 y la llamamos "la gran medida de pata de nuestros gobiernos", como verá han sido participaciones interesantes".....*

*"Aunque hay particularidades, los problemas ambientales por los que luchan resolver las mesas yo diría que son los mismos porque los intereses son los mismos. Hay particularidades como que, en unas mesas se trabaja más la minería en otras problemas de protección medioambiental, estamos incidiendo por la cero quema y cero tala, todo lo referente al medio ambiente pero no hay ninguna mesa que no tenga el tema de minería porque esto lo vemos como un problema ambiental, en este sentido la mesa nacional es parte de la red de minería que apoya ASONOG"<sup>51</sup>...*

**Carlos Guzmán**

**Oficial De Campo De La Mesa Regional De Occidente**

**Facilitador De La Mesa De Occidente**

*..."La mesa nacional en si tiene muchos logros, uno es la creación de la ley SINAGERD<sup>52</sup>, estamos dentro de esta ley como las mesas territoriales que la ley SINAGERD habla y tenemos poder de decisión con voz y voto dentro del SINAGERD ese es un logro muy importante otro logro*

<sup>51</sup> ASONOG como una red conformada por 14 organizaciones también apoya desde cada instancia que la conforma apoyan la red y las mesas.

<sup>52</sup> Artículo 3.- CONCEPTO DEL SISTEMA NACIONAL DE GESTIÓN DE RIESGOS (SINAGER): El Sistema Nacional de Gestión de Riesgos es el conjunto sistémico, participativo y de articulación armónica de todas las instituciones del Estado, de la empresa privada y de las organizaciones de la sociedad civil del país. El Sistema Nacional de Gestión de Riesgos (SINAGER) actúa a través de estructuras, instancias de coordinación, relaciones funcionales, métodos, herramientas y procedimientos con el objeto de proteger la vida y los medios de vida de los habitantes de la República, mediante acciones concretas, destinadas a prevenir, reducir, controlar los niveles de riesgo en el territorio nacional, así como contribuir a la sostenibilidad del medio ambiente y a la protección de todo el patrimonio ecológico nacional.

importante son ciertos artículos de la ley de minería antes estas solo dejaban un 1% y ahora dejan ganancias de un 2% aunque nosotros pedíamos un 6% pero creemos que les ganamos la partida y otras cositas más que logramos dentro de la ley de minería. El asistir a las reuniones en la mesa del congreso nacional es un gran logro que la mesa tiene; que el gobierno nos reconozca como una instancia legal es un logro"....

..."Alrededor de la protección de los recursos naturales se están trabajando las declaratorias y que estas declaratorias aparezcan en el catastro, porque de nada sirve que contemos con declaratorias hechas si la nueva ley de minería las ignora igual que las declaratorias de municipios verdes.

..."Estas declaratorias hay que volverlas hacer para que la ley las reconozca, hay que volverlas a actualizar por parte de las instancias en nuestras regiones y las instancias legales por el estado y esta es otra lucha que a nosotros nos toca y aún más: sensibilizar a la población en el tema ya que la gestión de riesgo es un tema muy vinculante, la gestión de riesgo les protege porque la vinculamos al tema agua a seguridad alimentaria, a minería, se vincula a la producción, porque si no hay bosque no hay aire, porque si la minería existe destruye las fuentes de agua y a otros temas más y todo esto es gestión de riesgo lo que trabajamos, el tema de minería es un tema muy delicado para el país y es por eso que está vinculado a la mesa nacional y sus distintas regionales de gestión de riesgo"....

**Gloria Posadas- Coordinadora  
Mesa Regional Del Aguán**

La mesa nacional no cuenta con un plan estratégico, es desde las líneas de acción de la Concertación si<sup>53</sup> y es desde aquí que desarrollamos líneas de trabajo; ante esta necesidad la mesa nacional está en la gestión de este plan estratégico nacional vinculante....La Mesa ha jugado un gran papel en lo que es la promoción de la ley del SINAGER, en la política de gestión de riesgo que se aprobó en sesión de ministros donde la Mesa facilitó las sesiones regionales para las consultas.

**Wilson Galo**

**Enlace ASONOG-MRIGR-Región Sur**

..."Hasta hace poco estamos trabajando el enfoque de minería y cambio climático, nuestra fortaleza radica en el trabajo de agua de calidad trabajando con las juntas de agua; deforestación, desechos sólidos, educación y ahora minería.... Trabajamos minería porque está involucrado la deforestación y contaminación de aguas y también luchamos para educar contra los incendios porque en la región de Yoro incendian mucho los cerros....

..."Nosotros hemos desarrollado acciones de incidencia contra los veinticinco aserraderos que hay en el departamento y regiones aledañas; fuimos a la antigua CODEHFOR y ahí nos dijeron: "aquí el plan de manejo solo tenemos uno....Hicimos incidencia frente al 14 batallón de infantería y fue en el mismo momento del golpe de Estado el 2,009. Esta situación política nos afectó porque nadie del Estado o militares pudo detener el corte ilegal de madera que aun con golpe de estado siguió.

**Santos Palma Coordinador**

**Mesa Regional De Incidencia En Gestión De Riesgo De Yoro**

<sup>53</sup> La Concertación Regional para la Gestión del Riesgo, la "Concertación", es una iniciativa autónoma, independiente, abierta y permanente, constituida por representantes de organizaciones de sociedad civil con afinidad en la temática de riesgos y desastres, con enfoques, principios y objetivos comunes. Tiene por finalidad, mediante el intercambio de experiencias, aprendizaje, interlocución, e incidencia política consolidar progresivamente la capacidad de sus miembros en gestión del riesgo en el marco del cambio climático para el desarrollo sostenible de la población vulnerable en los países de la región, partiendo del reconocimiento de la pluralidad, tolerancia, transparencia y el respeto a la dinámica de cada país. DECLARACIÓN DE LA CONCERTACIÓN REGIONAL PARA LA GESTIÓN DE RIESGO EN OCASIÓN DEL 19 DE AGOSTO 2012.



... "Desde nuestro quehacer en Catacamas hacemos campaña contra la minería porque nos afecta, y que cada vez que tengan amenazas pues que pongan la denuncia eso es lo que yo hago.... el problema es que en la relatorías hay mucho cambio de personal por lo cual se pierden los datos, algunas organizaciones de ayuda humanitaria deberían de tener personas de carácter permanente, que estén pendiente de estas denuncias, y la población debería trabajar más en protesta por el daño medioambiental, atender a los llamados en contra de la explotación de la minería y aparte de ello que trabajemos unidos"...

**Luis Hernández**

**Mesa Regional De Gestión De Riesgo De Olancho**

... "Yo creo que si la mesa no estuviera creada y desarrollando acciones serias en cuanto a la prevención, protección y denuncia de todo lo que afecta en cuanto a los recursos naturales y contaminación y depredación minera aquí hubiera un asentamiento de la población viviendo una catástrofe ambiental.... por ejemplo lo de minería hasta hace un año no se sabía ni nosotros sabíamos que era zona de minería, ahora sabemos que después del golpe de estado se concesiono hasta la última quebrada de Honduras entonces ya el empoderamiento de nosotros en tema de la minería ha hecho posible que llegemos a las comunidades a empezar a socializar la problemática y todo lo que trae la minera"...

**Maira Bermúdez- Coordinadora Nacional MNIGR**

**Coordinadora- Mesa Regional En Gestión De Incidencia De Cortés**

Otra de las leyes en las cuales la MNIGR ha trabajado es en la ley de minería, no la que actualmente se aprobó... un posicionamiento que nosotros hicimos en el 2009 que justamente había llegado al congreso nacional pero que desafortunadamente el golpe de estado lo hecho por la borda todo ese proyecto.... después el año recién pasado 2012 el congreso nacional en alianza con las compañías mineras aprobaron una ley que no era la que nosotros habíamos propuesto

... las propuestas de ley de la MNIGR presento por lo menos en muchos artículos fueron incluidos y otros no fueron tomados en cuenta, como ser: la de las áreas protegidas que es otra ley que fue una propuesta de la MNIGR para que las concesiones no afectaran las áreas protegidas y obviamente se vio afectada esta ley que se encuentra comparada con la anterior con tres artículos de la ley de minería en una gestión que se hizo a nivel de la red de comunidad representando la minería y la red de gestión de riesgo, a nivel local y obviamente los planes las estrategias locales, la gestión de riesgo, los planes de mitigación, las declaraciones de municipios libres de minerías, todo ese tipo de políticas que desde los niveles locales se han venido promoviendo desde las mesas, por ahí son de las políticas o leyes de las más relevantes que podemos mencionar"...

**José Ramón Ávila**

**Director Ejecutivo de ASONOG**



## Amenazas contra la vida de los-as representantes de las mesas regionales de gestión de riesgo

Debido al trabajo en la gestión de riesgo, protección y denuncia de los actos deliberados contra el medio ambiente y los intentos de desplazamientos muchas veces forzados de las poblaciones viviendo en territorios de asentamientos o de interés de las industrias mineras, se han experimentado amenazas a la vida de los técnicos de ASONOG que trabajan como enlace a las Mesas Territoriales, de igual forma a todos-as los coordinadores-as de las mismas y a las personas individuales que trabajan voluntariamente desde estos espacios. Ante la inoperancia del sistema de justicia nacional y por ende local, se han tenido que desarrollar estrategias de protección a la vida que traen como consecuencias el aletargamiento de acciones de incidencia local o la renuncia de sus cargos y el ausentismo voluntario en algunas mesas.

... "Hemos tenido desde la mesa del Aguán algunos problemas porque nuestros técnicos han sido amenazados a muerte y en esto han estado involucrados alcaldes de la región e incluso narcotraficantes. Este ha sido un proceso difícil porque para contratar técnicos que faciliten acompañen y guíen el trabajo de las mesas regionales el fondo o presupuesto sale de ASONOG esta organización lo asume y cuando ASONOG entro en una crisis esta tuvo que recortar presupuestos. Esto podría verse como una debilidad... Después que se fue al occidente el facilitador que teníamos logramos traer al Aguan a Jorge Ponce quien ya tenía experiencia en dos mesas y fue el primer coordinador nacional de la mesa de gestión de riesgo. Además buscábamos una persona con conocimiento y ética lo que encontramos en él: confidencialidad, sabemos "que no nos va a vender" y eso lo tiene él"....

... "Sobre las amenazas a la vida nosotros hablamos el tema de seguridad dentro del espacio de la mesa nacional con grupos selectos más la junta directiva porque somos los más amenazados. Yo aparezco en los medios de comunicación y luego desaparezo y aparezco tiempo después por mi seguridad. En mi teléfono he recibido muchos mensajes amenazantes contra la vida como "si no te callas te voy a silenciar" o "te va a pasar las de Barrow" empiezan a relacionar crímenes espantosos con lo que nos podría pasar a nosotros si seguimos en esta lucha.... La región del Aguan es muy peligrosa, está llena de campesinos luchando por el derecho a tierras y paramilitares en contante o permanente enfrentamiento; se están instalando 5, 000 militares para cuidar inversionistas y estos inversionistas son mineros y cuando se posesionen y se adueñen de nuestras playas de nuestro territorio porque casi todas nuestras playas están concesionadas para las ciudades modelo, las mismas que ahora se llaman ciudades en vía de desarrollo. Entonces el tema de gestión de riesgo está muy vinculado a las ciudades modelo"...

**Gloria Posadas- Coordinadora**

**Mesa Regional De Incidencia De La Región Del Aguán**

Las mesas regionales están bien articuladas y están le dan vida a la mesa nacional la deficiencia que miramos es en el sentido que el dinero presupuestos no hay para poder cubrir pero si lo esencial para que la mesa nacional funcione muy bien hay mesas regionales, muy buenas como la del sur y el bajo aguan en Danlí tienen su técnico en minería, nosotros en Yoro y en cortes no tenemos técnico somos las únicas dos mesas.

Los obstáculos en esta mesa son los pocos proyectos pero yo sé que a partir de esta época van a cambiar las cosas que ASONOG va a orientar acciones para las mesas de Yoro y cortes porque con un proyecto que se le dé a la mesa de Yoro vamos a levantar el perfil.

**Prof. Santos Palma- Coordinador**

**Mesa Regional De Incidencia En Gestión De Riesgo- Yoro**

..."Estamos huyendo nosotros de nuestros departamentos por defender los bosques, y la tala, en este aspecto las amenazas últimamente han sido hasta físicas en contra de nosotros, tengo señas de puñaladas he tenido que salir huyendo del país, me han atacado hasta 8-10 hombres en bicicleta y se han bajado del carro y me han dicho que porque he andado hablando en contra de esto, incluso periodistas, pero no todos porque el 90% de los periodistas que nos apoyan en estos temas son conscientes, nos apoyan cediendo espacios al tomar la información de los eventos que realizamos nosotros de nuestras acciones, de donde estamos dando un taller, una charla, que procedimientos, que es lo que nos afecta, entonces ellos van a tomar nota, entrevistan a la gente de lo que está pasando, de lo que están haciendo".....

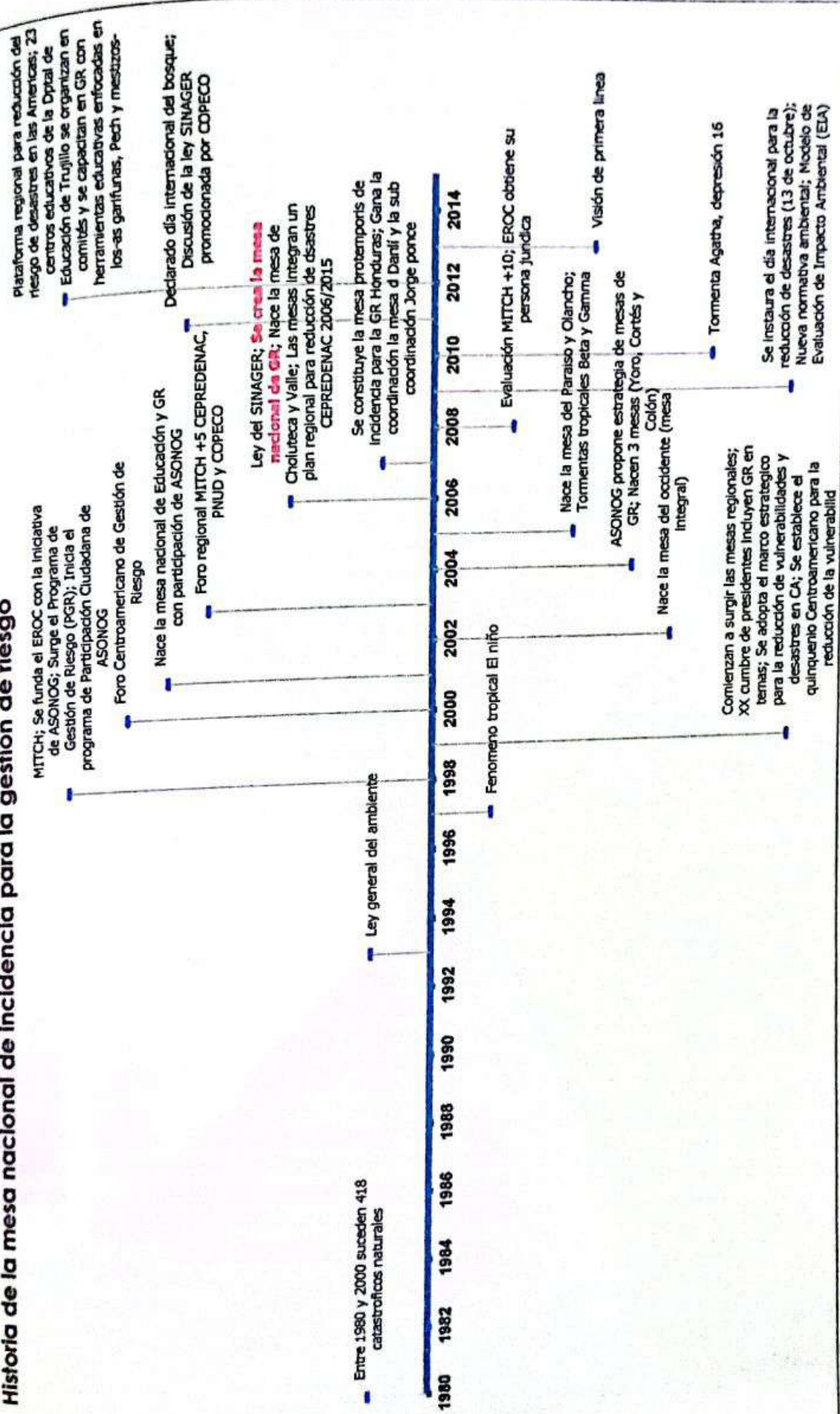
**Luis Hernández**

**Mesa Regional De Gestión De Riesgo Y Minería De Olancho**

**Mesita de Juticalpa.**

## Línea de tiempo de la MNIGR de Honduras

### Historia de la mesa nacional de incidencia para la gestión de riesgo





### III. Facilitación de ASONOG en el proceso

Honduras es uno de los países más vulnerables a nivel de desastres naturales dentro de la región centroamericana; es el país de la región con mayores pérdidas económicas y humanas a causa de los desastres y su fragilidad estructural. Estas pérdidas se incrementan debido al cambio climático y a la alta vulnerabilidad del país. La huella del huracán Mitch —específicamente— mostró la fuerte necesidad de establecer estrategias de recuperación que Honduras necesita, en especial, las que se centran en la generación de empleo y fuentes de ingresos para evitar que los desastres continúen incrementando la pobreza. El efecto de este suceso climatológico sobre el desarrollo, los territorios y sobre los principales rubros y sectores económicos del país, muestra que el principal efecto del huracán fue la pérdida de ingresos y activos productivos. El sector que concentró más pérdidas fue el sector agrícola.

A nivel de territorios las mayores pérdidas se concentraron en los extremos de desarrollo del país, evidenciando que este no ha tomado en cuenta las vulnerabilidades y riesgos existentes, y que los extremos territoriales económico-sociales de desarrollo son también ámbitos geográficos donde se está generando pobreza urbana y sub urbano y situaciones de riesgo. Después del Mitch no se contó con estrategias bien definidas para apoyar la recuperación económica de la población afectada por los desastres, especialmente de los productores agrícolas que fueron los más afectados, para reducir la vulnerabilidad de los principales rubros productivos y para manejar el riesgo urbano y sub urbano.<sup>54</sup>

En este sentido la Asociación de Organismos No Gubernamentales, ASONOG<sup>55</sup>, en el marco de la atención humanitaria brindada durante la emergencia generada por el paso del Huracán Mitch en Honduras; y bajo la implementación del Proyecto de Incidencia Política para la Gestión de Riesgo y Minería, busca la conformación de espacios de análisis y concertación con diferentes sectores de la sociedad civil y de gobiernos locales para la incorporación del enfoque de gestión de riesgo en las políticas públicas y privadas, a nivel local, regional y nacional<sup>56</sup>.

Para este fin, se propone la conformación de Mesas Regionales para la Gestión de Riesgo en diferentes zonas del país como espacios de convergencia para dar respuesta en segundo nivel a las poblaciones de mayor necesidad. ASONOG ha desarrollado un largo proceso desde la creación de su proyecto de Mesas territoriales para la gestión del riesgo, el proceso de diagnóstico para la extensión de las mismas y sobre todo el acompañamiento técnico y financiero que ha permitido que este proyecto se convierta en un referente nacional y mundial en la temática.

*... "Hace 13 años después de la catástrofe del huracán Mitch, ASONOG nos buscó y nos invitó a formar parte de este proyecto.... comenzamos a capacitarnos y organizarnos en CODELES y de ahí pase a ser miembro del comité de emergencia municipal y así me fui formando en muchos temas...."*

<sup>54</sup> Dellneando los Vínculos entre el Desarrollo Humano y la Construcción de Riesgos en Honduras Autores: Glinés Suárez, Walter J. Sánchez, Enero 2012, Honduras PNUD

<sup>55</sup> ASONOG surge en la década de los 80's como una iniciativa para coordinar esfuerzos de un grupo de organizaciones trabajando con poblaciones refugiadas en las zonas fronterizas del Occidente del país

<sup>56</sup> SISTEMATIZACIÓN DE MESAS-ASONOG 2009



...Soaque muchos diplomados en gestión de riesgo incluso en universidades fuera del país como ser en Guatemala, El Salvador y Nicaragua. He estado formándome para sembrar esta sensibilidad de la gestión de riesgo en mi pueblo, con mi gente en mi región”...

**Gloria Posadas- Coordinadora  
Mesa Regional De Incidencia De La Región Del Aguan**

...“No es fácil y sabemos que no lo será jamás... yo tengo una radioemisora y a través de ahí hago mucha conciencia y les digo a la gente de las comunidades que me escuchan que después no vayan a llorar cuando no tengan agua, yo pido colaboraciones con otras emisoras, televisoras y cuando movilizamos a la gente ellos vienen voluntariamente, ASONOG también nos ha ayudado a reunir los gatos de movilización de esta gente, alimentación y combustible y para el transporte. ASONOG ha luchado a nuestro lado no solo con mi mesa sino que con todas”...

**Gelsomina Monjía- Coordinadora  
Mesa Regional De Incidencia De La Región De Olancho**

#### **IV. El Enfoque de Género ante el trabajo de la MNIGR**

El Enfoque de Equidad de Género asume el planteamiento teórico – práctico de desarrollar estrategias alrededor de las relaciones entre hombres y mujeres para el logro de la reducción de las desigualdades, que invisibilizan la participación y el derecho a las oportunidades y jerarquizan el rol de cada cual. En el desarrollo de esta estrategia de Mesas de Incidencia para La Gestión del Riesgo que ha permitido posicionar el tema a nivel regional, nacional e internacional, la perspectiva de género, es concebida como un recurso que ha facultado el análisis de los aspectos económicos, sociales, políticos y culturales en los contextos situacionales donde interactúan las mujeres y los hombres de los territorios donde se instalan las MNIGR.

En el diseño de estrategias nacionales de trabajo para la reducción del riesgo y lucha contra la minería se ha considerado de forma sutil, el reconocimiento de las contribuciones de las mujeres para la participación en las estructuras locales y el papel beligerante que estas desarrollan, la necesidad de ampliar la participación de las mujeres dentro de la MNIGR y sus aportes ante el conocimiento colectivo hasta la participación en el desarrollo y fortalecimiento económico, político y social; y la identificación diferenciada de las dificultades y del tipo de contribución de las mujeres y los hombres para participar en procesos de desarrollo de este tipo en especial.

Ante el enfoque de gestión del riesgo las Mesas territoriales reconocen la estrecha relación que existe entre la igualdad de género y la capacidad de recuperación frente a los desastres, así como la importancia de esta relación para el logro de la protección del medio ambiente y sus recursos naturales, al territorio, a la culturalidad, al respeto de los derechos humanos. Por estas razones es imprescindible aumentar y revisar el tipo de oportunidades de igualdad, valorar las formas de aportar y las necesidades específicas de las mujeres y hombres, sus experiencias, la beligerancia del rol de mujeres sobre todo y de hombres en la reducción del riesgo en los territorios y en la planificación y gestión de las políticas y recuperación.

... "Actualmente tenemos algunas coordinadoras que están presionadas y cargadas por llevar el voluntariado en la mesa regional más la representación nacional y la carga laboral y familiar. Este problema no se presentaría si se contara con relevos aptos a estos cargos y se diera la asignación de tareas. Estas compañeras en la actualidad dicen que se sienten cargadas, pues no solamente son voluntarias en este cargo de la mesa nacional si no en otras organizaciones además de su trabajo familiar y productivo local. Este es el momento para preparar otras personas y promoverlos a tomar cargos directivos. Estas compañeras sienten que tienen una carga de trabajo muy fuerte y lo que nosotros vemos es que aún no han aprendido a delegar acciones y monitorear las mismas"...

**Allan Mejía**

**Facilitador De Componente**

**Proyecto Participación Y Organización De La Ciudadanía-ASONOG-PPM**

... "Las mesas están más siendo manejadas por mujeres en los casos de Danlí, Cortes, Aguan, El Centro y Olancho son manejadas por mujeres en la coordinación, solo dos hombres coordinan las demás mesas por lo que consideramos predomina más la mujer que el hombre. Las mujeres participan más en estos temas en parte; hay un grupo de mujeres que trabajan más a nivel voluntario y que su nivel de participación es más abierto, más puntual. En este sentido la mesa trabaja bien porque hay integración entre hombres y mujeres.

La mayoría de las organizaciones que están en la mesa por lo general asumen cargos, por ejemplo el de la mesa de cortes la coordinadora regional de esta es la coordinadora de la nacional y es la coordinadora de la OMM en la municipalidad de Cortes...."

**Carlos Guzmán**

**Oficial De Campo De La Mesa Regional De Occidente**

**Facilitador De La Mesa De Occidente**

... "Ante el trabajo de género, los hombres están permitiendo espacios a las mujeres, porque ellas salen, participan en las reuniones planificadas. Este es un tema de agenda en las organizaciones y dentro de la mesa nacional también, porque a nivel de las regiones son pocas las mujeres que participan y las que participan no aceptan cargos por eso es que la dirección de la mesa regional del Aguan la tengo yo como mujer y el resto de la junta directiva son varones. Yo no tengo problemas familiares por invertir tiempo en la mesa o cuando la mesa me manda a reuniones o capacitaciones. Él es un hombre muy consciente y cuida bien los hijos, ambos hemos sido capacitados...."

**Gloria Posadas- Coordinadora**

**Mesa Regional De Incidencia En Gestión Del Riesgo De la Región del Aguan**

... En el trabajo de la Mesa nosotros ya hemos incluido todo lo que va del enfoque de género, en las distintas coordinaciones regionales y nacional las coordinaciones las tienen un varón y una mujer, en este sentido hay equidad y en la toma de decisiones. A nivel de la concertación estamos trabajando para tener la política de género vinculante con la gestión de riesgo de los países involucrados; ya que la CONCERTACION facilita la parte estratégica a las mesas nacionales y por ende a las mesas regionales y aliadas...."

**Wilson Galo**

**Enlace ASONOG-MRIGR-Región Sur**

... "En cuanto a género estamos conscientes del porcentaje que se le debe dar a la mujer un 50% de participación a la mujer cuando hacemos organizamos los CODELES le decimos a la gente que debe tener en cuenta dos cosas que una debe ser la juventud y la otra debe ser la equidad de género y se le dice que la mujer debe tener participación y se ha dado que los



hombres no quieren agarrar cargos solo las mujeres no quieren porque eso implica responsabilidad y la mujer es un género disponible le gusta ayudar, la mujer campesina la mujer profesional está un poco más capacitada y está dejando atrás lo que es el machismo ya está capacitada en esto y por lo tanto se involucra bastante y hay otro fenómeno la gran cantidad de madres solteras que hay y ellas están dispuestas a capacitarse y a la vez educar a su hijos. Nosotros cuando organizamos un CODEL tratamos de que sea 50/50 hombre y mujeres"....

**Santos Palma-Coordinador  
Mesa Regional De Incidencia En Gestión Del Riesgo- Yoro**

...yo coordino la OMM de la municipalidad de Potrerios en Cortés. Estamos luchando aquí en la mesa porque yo siempre no estoy de acuerdo con algunas organizaciones y en la mesa siempre se los he dicho es que es importante integrar el enfoque de género que es transversal entonces a una no la miran ni la oyen aquí en la mesa ... cuando estuvo Patty estuvimos planificando pero nunca pudimos llegar a un acuerdo, aquí en la mesa hay algunas mujeres que no están sensibilizadas en género y si no se está sensibilizado entonces no le importa que cosas le pasan a otras mujeres ....

...se mira todo lo global pero no ve la problemática de las mujeres dentro la emergencia, o que necesitan las mujeres en la emergencia, eso lo hemos discutido aquí en la mesa y esperamos encontrar fondos algún día con algunas ONG aliadas para realizar ese encuentro de mujeres, hicimos uno a nivel centroamericano solamente; pero así de mujeres que pertenecen a la mesa todos tenían sensibilidad de género, porque la mayoría de mujeres que están ahorita en la mesa y el comité coordinador no pertenecen a ninguna asociación de mujeres eso hace posible que como coordinadora me dé cuenta de la importancia de hacer un encuentro a nivel de mujeres y así conocer esa sensibilización que puedan tener otras compañeras....

**Maira Bermúdez- Coordinadora Nacional MNIGR  
Coordinadora- Mesa Regional En Gestión De Incidencia De Cortés**

### **Sugerencias a considerar para el fortalecimiento de la MNIGR**

1. La MNIGR es una instancia de gestión y respuesta a situaciones vinculadas con desastres naturales y daños ambientales causados por las empresas extractivas mineras y como tal necesita mayor visibilización por la población nacional en general ya que por la mayoría de las organizaciones que trabajan esta temática ya está reconocida e institucionalizada.
2. La implementación de una estrategia de comunicación a dos niveles (pública e interna) es necesaria para visibilizar la entidad y para mejorar las relaciones internas y alcanzar organizadamente los resultados esperados.
3. La necesidad de la Mesa Nacional en buscar su personería jurídica debe ser profundamente analizada a partir del marco jurídico centroamericano y nacional que la ampara.
4. Es importante que la MNIGR trabaje la institucionalización de la misma a través de la creación, actualización e implementación de los siguientes instrumentos y herramientas
  - a. Plan Estratégico Nacional
  - b. Plan de Monitoreo Nacional- POAS Regionales
  - c. Política de género
  - d. Estrategia de comunicación



5. Es necesario que la MNIGR revise y reformule el marco conceptual de trabajo haciendo uso de los instrumentos jurídico-sociales con los que cuenta, redefina funciones y líneas de trabajo internas y externas.
6. La necesidad de contar con facilitadores-os especializados para acompañar y fortalecer cada una de las mesas territoriales es importante, sobre todo en la reanimación e inclusión de bases sociales y ONG con influencia en los territorios.
7. Es necesario fortalecer la generación de espacios para el intercambio, formación e integración de experiencias en la promoción del desarrollo comunitario, para facilitar y fortalecer la visibilización y participación voluntaria dentro de las mesas territoriales
8. La MNIGR debe reflexionar ante la posibilidad urgente de hacer renovación de cuadros directivos que vaya vinculado con una estrategia de traspaso generacional que posibilite la integración de redes de jóvenes y de mujeres, para aumentar la membresía territorial, fortalecer el conocimiento, ampliar la gama de oportunidades, fortalecer la representación institucional, agilizar los resultados esperado en búsqueda de las sostenibilidad y sustentabilidad de la mesa nacional.
9. Es necesario crear un plan de incidencia de la MNIGR que permita a estos espacios vincular acciones a nivel nacional sobre el enfoque de gestión de riesgo, minería, género, etc. Y le permita a la mesa obtener resultados de impacto hasta un cambio real.
10. El fortalecimiento de las capacidades metodológicas de trabajo de las mesas y del equipo coordinador es imperativa para poder desarrollar procesos a largo plazo y no acciones de corto impacto, que sean sostenibles y respaldadas por la mayor parte de los sectores sociales.
11. Es importante retomar la discusión de temas neurálgicos en el enfoque de la mesa para fortalecer la capacidad de dialogo, reflexión y propuesta de sus miembros-as: Ley de ordenamiento territorial, ley del SINAGER, políticas dentro del marco jurídico nacional, etc. Esta acción sería posible desarrollando salas de reflexión internas en la mesa nacional y replicada en las mesas territoriales.
12. Revisar y reactivar las comisiones de trabajo de la mesa para vincularlas al plan de monitoreo.
13. Vincular la mesa nacional a otros espacios sociales que permitan visibilizarla, aumentar las oportunidades de cooperación y membresía: redes de jóvenes, redes de mujeres, redes campesinas, redes de estudiantes colegiales y universitarios, bloque popular; a nivel nacional e internacional.
14. Acreditar a los-as miembros-as de la Mesa Nacional y de las regionales para su debida identificación en los ambiente de injerencia institucional y social dentro y fuera del país.





## Testimonio

Yo soy Gelsomina Munguía pero de cariño me dicen "Bety" soy de Olancho, coordino la Mesa regional de gestión de riesgo en Olancho y soy miembro de la mesa nacional y en el caso de Juticalpa nosotros trabajamos con cinco municipios más. Lo más importante en toda esta incidencia ha sido trabajar con organizaciones de sociedad civil a nivel de comunidades donde la gente si ha tomado la conciencia de proteger la vida, han tomado el rumbo... han conocido el tema de la gestión de riesgo; pues antes no se conocía del tema de minería, ni del tema de gestión de riesgo, del tema de cambio climático, incidencia... y este cambio de conciencia ha hecho que la gente este aterrada a su municipios, prefirieren que los maten antes de que vayan a tomar las cuencas de sus ríos, sus quebradas, sus bosques y animalitos.



... porque la minería metálica a cielo abierto es la industria más grosera que puede existir a nivel del país porque no solo es extracción del oro... es también sacar la plata, el cobre, el zinc, el hierro, el carbón, gemas preciosas, cemento, y otros tipos de minerales que de igual forma contaminan mucho y pues estamos totalmente en contra a la minería de cielo abierto porque destruyen nuestra casa que es el territorio donde vivimos.

En Olancho la industria minera se llama "Eurocanteras" la trabajan ciudadanos italianos y hemos tenido serios problemas con ella. Por las acciones que hacemos nos exponemos mucho a que nos maten por proteger el medio ambiente; hemos hecho marchas, foros, conferencias de prensa, reuniones, talleres para informar y formar, nos metemos a las universidades, las iglesias, hacemos simulacros, hemos traído a la gente de afuera hasta nuestro Valle de Siria para que se den cuenta de la situación en que vivimos, tenemos videos para mostrar con pruebas como están destruyendo el medio ambiente.

A la gente le expropián sus tierras para poder sacar el oro que hay ahí, en este contexto hemos involucrado a los alcaldes pero ahora se nos han dado vuelta, porque ese es un gran negocio.... Los recursos naturales son un gran negocio para unos pocos a costa del bienestar de muchos. No tenemos ayuda de nadie en las acciones que desarrollamos las hacemos con fondos propios, nosotros andamos pidiendo, si la gente nos da... pues nos da, más bien los patronatos esperan que nosotros les demos fondos, nosotros vivimos con unas limitantes horribles, no tenemos ayuda de absolutamente nadie, en algunas ocasiones hemos tenido ayuda con organizaciones que nos apoyan con bolsitas de agua en las marchas que hacemos... Nosotros logramos hacer una marcha con diez mil personas, de organizaciones de base comunitaria para crear conciencia, estas organizaciones son los patronatos, juntas de aguas, asociación de madres solteras, red de campesinas, gobiernos estudiantiles.

No es fácil y sabemos que no lo será jamás... yo tengo una radioemisora y a través de ahí hago mucha conciencia y les digo a la gente de las comunidades que me escuchan que después no vayan a llorar cuando no tengan agua, yo pido colaboraciones con otras emisoras, televisoras y cuando movilizamos a la gente ellos vienen voluntariamente, ASONOG también nos ha ayudado a reunir los gatos de movilización de esta gente, alimentación y combustible y para el transporte. ASONOG ha luchado a nuestro lado no solo con mi mesa sino que con todas.

Yo le digo a nuestros compañeros que en este nuevo gobierno el congreso nacional esta matizado, la ley de minería se aprobó nos gustara o no nos gustara, hicimos planteamientos y no se nos escuchó, entonces yo le digo a los compañeros que es el momento para que empecemos con alianzas nuevas para que veamos cómo hacemos para que se dialogue esta ley... esta ley de minería es nociva a los intereses del pueblo hondureño. Cuando se aprobó esta ley estábamos a punto de declararnos libre de minería, pero con la nueva ley de municipalidades nos fregaron, nos hicieron dar diez pasos atrás.

No tenemos apoyo de los gobiernos y casi siempre los tenemos en contra, todos tenemos amenazas de muerte. En este caso también las compañeras de las otras mesas regionales, los compañeros y hasta los técnicos o facilitadores de ASNOG les están amenazando a sus familias... en mi caso no sé cómo han hecho pero me han tomado videos desde que he salido de una marcha o una protesta hasta que esta finaliza y llego a mi casa; esa vez que le digo que movilice unas diez mil personas todo por proteger nuestro territorio.

Desde la radio me han dicho que me van a ir a "callar" pero no lo han hecho, cuando algo de eso pasa yo me aplaco un poco, espero que pase un mes y vuelvo a darle rueda, vuelvo a salir y a luchar.... cuando ando en estas cosas ando temerosa de que alguien saque una pistola y las intimidaciones son casi a diario, me han amenazado por la radio y pues ahí hablo a capela, y me hacen amenazas desde ahí... pero Tengo más gente que me defiende que gente que me amenaza.

Nosotros no vamos a parar la lucha, si nos van a matar que nos maten pues que van a hacer con nosotros? Nosotros no le hacemos daño a nadie, al contrario estamos tratando de ayudar a la gente y sacarla de su vil ignorancia y si alguien intenta hacer algo contra nosotros, pues igual ponemos las denuncias, aunque en este país no haya confiabilidad. Cuando hay gente que quiere entrar a trabajar con nosotros en la gestión de riesgo desde la Mesa, les advertimos que es un tema sumamente peligroso y complejo pero que es necesario hacerlo.

Esta es nuestra lucha, una lucha de convicción, de protección de nuestros recursos para salvar la vida, poco a poco somos más, eso significa que vamos por buen camino....



Doña Betty  
Coordinadora Regional de Olancho  
Mesa Nacional de Incidencia para la  
Gestión de Riesgo

*"La Sensibilización Social es parte fundamental para la incidencia en la Defensa de los Bienes Naturales del país". Jorge Ponce*



**Mesa Nacional de Incidencia para la Gestión de Riesgo Honduras C.A.**



**aecid**

Agencia Española  
de Cooperación  
Internacional  
para el Desarrollo

Convenio 10-CO1-077

**Producido con financiamiento del Convenio: ASONOG/Fund AeA/AECID Conv 10 c 01-077 C.A. Honduras. "Seguridad Alimentaria y Gestión de Riesgos en El Salvador, Guatemala y Nicaragua con posibles acciones en otros países de la zona"**



**DIRECCIÓN:** Barrio El Calvario, calle Centenario,  
Santa Rosa de Copan, Honduras Centro América.  
**Teléfono:** (504) 2662 26 26. [www.asonog.hn](http://www.asonog.hn)

**Derechos Reservados. Prohibida la reproducción  
total o parcial sin la autorización de ASONOG**